

ANNEX 6. PARTICIPACIÓ CIUTADANA

ANNEX 6. PARTICIPACIÓ CIUTADANA

- 1. Programa de participació ciutadana a aplicar al llarg del procés de redacció del POUM**
 - 1.1. Introducció i disposicions normatives
 - 1.2. Proposta de programa de participació ciutadana
- 2. Acte públic de presentació de l'inici del procés de redacció de l'Avanç de POUM**
 - 2.1. Objectius i contingut de l'acte públic de presentació
 - 2.2. Presentació del procés d'elaboració de l'Avanç de POUM
 - 2.3. Presentació de les accions preliminars de participació ciutadana per a la formació de l'Avanç
- 3. Sessions preliminars amb representants del teixit empresarial i del teixit ciutadà**
 - 3.1. Convocatòria, estructura i objectius de les sessions
 - 3.2. Informe de resum de les sessions
- 4. Sessió preliminar amb representants dels veïns dels barris del Poble Vell i de Sant Jaume**
 - 4.1. Convocatòria, estructura i objectius de la sessió
 - 4.2. Informe de resum de la sessió
- 5. Enquesta preliminar de participació ciutadana**
 - 5.1. Objectius i contingut de l'enquesta
 - 5.2. Informe de resum dels principals resultats de l'enquesta
- 6. Pàgina web municipal i butlletí municipal La Torre**
 - 6.1. Pàgina web municipal
 - 6.2. Butlletí municipal La Torre
- 7. Reunions de la Junta de portaveus, de seguiment de l'Avanç de POUM**
- 8. Accions previstes amb posterioritat a l'aprovació de l'Avanç de POUM**

1. PROGRAMA DE PARTICIPACIÓ CIUTADANA A APLICAR AL LLARG DEL PROCÉS DE REDACCIÓ DEL POUM

1.1. INTRODUCCIÓ I DISPOSICIONS NORMATIVES

D'acord amb el que estableix l'article 8 del Text refós de la Llei d'urbanisme, el Programa de participació ciutadana té per objectiu garantir i fomentar els drets d'iniciativa, d'informació i de participació dels ciutadans en el procés de redacció del POUM de Súria. L'apartat 5 d'aquest mateix article estableix que la ciutadania té dret a consultar i ser informada sobre el contingut dels instruments de planejament i gestió urbanística, i en aquest sentit *"es desenvolupen per reglament les formes de consulta i divulgació dels instruments urbanístics i els mitjans d'accés de la ciutadania a aquests instruments, i la prestació d'assistència tècnica perquè puguin comprendre'ls correctament"*. Així, per tal de facilitar la participació de la ciutadania en la formulació dels plans urbanístics, l'article 106 del Reglament de la Llei d'urbanisme estableix que la publicació i subjecció a informació pública de l'Avanç de POUM és obligatòria en el cas de formulació o revisió del POUM.

D'altra banda, el Títol Segon del Reglament de la Llei d'urbanisme desplega les determinacions relatives als drets d'informació i participació ciutadana en l'activitat urbanística. En el seu article 22 estableix les bases que pot abastar el programa de participació ciutadana, des de la fase prèvia fins la fase posterior al període d'informació pública, per tal de facilitar la divulgació i la comprensió dels objectius i del contingut dels treballs, i la formulació d'al·legacions, suggeriments o propostes alternatives en el marc del tràmit d'informació pública del Pla.

Finalment, l'article 105 del Reglament de la Llei d'urbanisme estableix que l'aprovació i publicació del programa de participació ciutadana és obligatòria en el cas de formulació o revisió del POUM, i es pot acordar i publicar prèviament o simultàniament a la publicació de l'Avanç del Pla.

1.2. PROPOSTA DE PROGRAMA DE PARTICIPACIÓ CIUTADANA

S'incorpora a continuació el programa de participació ciutadana que l'Ajuntament de Súria proposa aplicar al llarg del procés de redacció del POUM.

Una vegada aprovat el programa de participació ciutadana per part de l'Ajuntament de Súria, es publicarà l'edecte de l'acord als mitjans legalment previstos, i s'iniciarà el corresponent període d'informació pública.

POUM SÚRIA

PROGRAMA DE PARTICIPACIÓ CIUTADANA

Súria, desembre de 2015



AJUNTAMENT DE SÚRIA

ÍNDEX

1 INTRODUCCIÓ I OBJECTIUS	3
2 MARC JURÍDIC	4
2.1 FONAMENT JURÍDIC DE LA PARTICIPACIÓ	4
2.2 DRETS D'INFORMACIÓ CIUTADANA	6
2.3 DRETS DE PARTICIPACIÓ CIUTADANA	7
3 ANTECEDENTS DE PARTICIPACIÓ CIUTADANA A SÚRIA	10
3.1 REGLAMENT DE PARTICIPACIÓ CIUTADANA	10
3.2 PLA DE DESENVOLUPAMENT LOCAL (PDL) 2014-2024, <i>SURIACCIÓ</i>	11
4 ACCIONS PRELIMINARS DE PARTICIPACIÓ CIUTADANA PER A LA FORMACIÓ DE L'AVANÇ DEL POUM	12
5 ACCIONS DEL PROGRAMA DE PARTICIPACIÓ CIUTADANA	14
5.1 FASE D'AVANÇ DEL POUM	14
5.2 FASE D'APROVACIÓ INICIAL	15
5.3 FASE D'APROVACIÓ PROVISIONAL I DEFINITIVA	15
6 CALENDARI DE TREBALL	16
7 NORMATIVA	17

1 INTRODUCCIÓ I OBJECTIUS

El Pla d'Ordenació Urbanística Municipal (POUM) és l'eina d'ordenació urbanística que ha de permetre determinar les línies bàsiques de creixement i desenvolupament del municipi per als propers anys.

Implica una reflexió sobre el model de territori actual i futur, i en especial sobre algunes qüestions clau com el model de municipi, les activitats econòmiques, l'habitatge, els equipaments, el paisatge i l'entorn natural i la mobilitat i la vialitat, entre d'altres.

Súria disposa, actualment, d'unes **Normes Subsidiàries de Planejament** com a eina d'ordenació, aprovades l'any 2003. No obstant, les darreres modificacions legislatives i l'evolució del municipi fan que aquestes normes esdevinguin insuficients, i sigui necessari disposar d'una eina més actualitzada. Per aquest motiu, l'Ajuntament ha iniciat el procés d'elaboració del POUM de Súria.

Correspon a un POUM:

- Classificar el sòl, amb vista a l'establiment del règim jurídic corresponent.
- Definir el model d'implantació urbana i les determinacions per al desenvolupament urbanístic.
- Definir l'estructura general que cal adoptar per a l'ordenació urbanística del territori i establir les pautes per fer-ne el desenvolupament.
- Determinar les circumstàncies que en poden produir la modificació o la revisió.
- Programar en temps i costos les actuacions més importants.

El procés d'elaboració del POUM consta de les següents **fases de treball**:

T.1. Fases d'elaboració del POUM

INICI I DEFINICIÓ DELS CRITERIS I OBJECTIUS	Acord d'inici de la revisió del planejament, i definició dels criteris i objectius que l'han de regir i dels treballs previs.
AVANÇ DEL PLA I EXPOSICIÓ AL PÚBLIC	L'Ajuntament aprova l'avanç del POUM. Aquest ha de contenir: els objectius i criteris generals del Pla; una síntesi de les alternatives considerades i dels objectius i criteris urbanístics, ambientals o socials que justifiquen l'elecció de la proposta bàsica sotmesa a informació pública; la descripció de les característiques bàsiques de la proposta d'ordenació; i el document inicial estratègic. Durant aquesta fase, s'obre un primer període d'informació pública, durant el qual la ciutadania pot realitzar aportacions i consideracions.
APROVACIÓ INICIAL I EXPOSICIÓ PÚBLICA	Posteriorment a la incorporació de les aportacions i consideracions, l'Ajuntament fa l'aprovació inicial del nou planejament. Durant aquesta fase, s'obre un segon període d'informació pública, durant el qual la ciutadania pot presentar al·legacions. Paral·lelament, se sol·liciten informes sectorials als ens competents i els ajuntaments limítrofs i s'incorporen al document.
APROVACIÓ PROVISIONAL	L'Ajuntament resol les al·legacions i fa l'aprovació provisional del POUM. El document es trameta a la Comissió territorial d'Urbanisme de la Catalunya Central de la Generalitat per tal que en faci l'aprovació definitiva.
APROVACIÓ DEFINITIVA	La Comissió Territorial d'Urbanisme de la Catalunya Central aprova el text definitiu del nou planejament, que esdevé executiu quan es publica al Diari Oficial de la Generalitat de Catalunya (DOGC).

Paral·lelament, es duu a terme un **procés de participació ciutadana** per tal d'afavorir la informació pública sobre els treballs realitzats així com la participació ciutadana en les diferents fases.

La redacció d'un POUM es troba fonamentada jurídicament en el que es disposa a:

- Decret legislatiu 1/2010, de 3 d'agost, pel qual s'aprova el Text Refós de la Llei d'Urbanisme, i Llei 3/2012, de 22 de febrer, de modificació del Text Refós de la Llei d'Urbanisme.
- Decret 305/2006, de 18 de juliol, pel qual s'aprova el Reglament de la Llei d'Urbanisme.

Pel que fa als continguts, l'article 59, del Text Refós de la Llei d'Urbanisme (en endavant, TRLU) determina quina és la documentació que ha de formar part d'un POUM. En concret, la memòria descriptiva i justificativa ha d'integrar el programa de participació ciutadana que l'Ajuntament hagi aplicat al llarg del procés de formulació i tramitació del Pla per garantir l'efectivitat dels drets reconeguts en l'article 8.

2 MARC JURÍDIC

2.1 FONAMENT JURÍDIC DE LA PARTICIPACIÓ

La darreres normatives urbanístiques aposten per un **model participatiu** en el desenvolupament dels POUM que prioritza tant la **informació pública** sobre els treballs que es realitzen, com la **participació de la ciutadania** en les diferents fases del procés.

Prèviament a l'aprovació inicial del POUM, segons l'article 8 del TRLU, **cal aprovar el programa de participació ciutadana** amb el contingut establert a l'article 22 del Reglament de la Llei d'Urbanisme (en endavant, RLU). El programa de participació ciutadana recull les fases, les accions i la metodologia amb la finalitat de promoure la participació ciutadana durant tot el procés d'elaboració del POUM. Inclou també accions pròpies d'una pla de comunicació.

Els seus **objectius** són:

- Fomentar i garantir els drets d'informació, iniciativa i participació ciutadana en tot el procés.
- Facilitar la difusió i comprensió del procés, els seus objectius, continguts i eines de participació.
- Promoure la deliberació i la reflexió ciutadana entorn al futur urbanístic del municipi.
- Desenvolupar polítiques urbanístiques més adaptades a les necessitats i les demandes socials.
- Canalitzar les aportacions i els suggeriments de la ciutadania envers l'abast del POUM.

En concret, l'article 8 sobre la publicitat i participació en els processos de planejament i de gestió urbanístics:

1. *Es garanteixen i s'han de fomentar els drets d'iniciativa, d'informació i de participació de la ciutadania en els processos urbanístics de planejament i gestió.*
2. *Els ajuntaments poden constituir voluntàriament consells assessors urbanístics, com a òrgans locals de caràcter informatiu i deliberatiu, als efectes establerts a l'apartat 1.*
3. *Els processos urbanístics de planejament i de gestió, i el contingut de les figures del planejament i dels instruments de gestió, inclosos els convenis, estan sotmesos al principi de publicitat.*
4. *Tothom té dret a obtenir dels organismes de l'administració competent les dades certificades que els permetin assumir llurs obligacions i l'exercici de l'activitat urbanística.*
5. *La ciutadania té dret a consultar i ser informada sobre el contingut dels instruments de planejament i gestió urbanístics, i a aquestes efectes:*
 - a. *En la informació pública dels instruments de planejament urbanístic, cal que, conjuntament amb el pla, s'exposi un document comprensiu dels extrems següents:*

Primer. *Plànol de delimitació dels àmbits subjectes a suspensió de llicències i de tramitació de procediments, i concreció del termini de suspensió i de l'abast de les llicències i tramitacions que se suspenen.*

Segon. *Un resum de l'abast de llurs determinacions i, en el cas que es tracti de la revisió o modificació d'un instrument de planejament urbanístic, plànol d'identificació dels àmbits en els que l'ordenació proposada altera la vigent i resum de l'abast d'aquesta alteració.*
 - b. *Cal garantir l'accés telemàtic al contingut íntegre dels instruments de planejament urbanístic vigents.*
 - c. *Cal donar publicitat per mitjans telemàtics de la convocatòria d'informació pública en els procediments de planejament i gestió urbanístics i dels acords d'aprovació que s'adoptin en llur tramitació.*
 - d. *Es desenvolupen per reglament les formes de consulta i divulgació dels instruments urbanístics i els mitjans d'accés de la ciutadania a aquests instruments i la prestació d'assistència tècnica perquè puguin comprendre'ls correctament.*
6. *Els organismes públics, els concessionaris de serveis públics i els i les particulars han de facilitar la documentació i la informació necessàries per a la redacció dels plans urbanístics.*
7. *En matèria de planejament i de gestió urbanístics, els poders públics han de respectar la iniciativa privada, promoure-la en la mesura més àmplia possible i substituir-la en els casos d'insuficiència o d'incompliment, sens perjudici dels supòsits d'actuació pública directa.*
8. *La gestió urbanística es pot encomanar tant a la iniciativa privada com a organismes de caràcter públic i a entitats, societats o empreses mixtes.*

El Títol Segon del RLU sobre els drets d'informació i participació ciutadanes en l'activitat urbanística assenyalava en l'article 15 respecte a la informació i participació ciutadanes:

- 15.1. *Les administracions públiques han de garantir l'accés dels ciutadans i ciutadanes a la informació urbanística i, en particular, a la informació relativa a les determinacions dels instruments de planejament i gestió urbanístics.*
- 15.2. *Les administracions públiques han de fomentar la participació social en l'activitat urbanística i, en especial, en l'elaboració i tramitació dels instruments de planejament urbanístic.*
- 15.3. *La participació de la iniciativa privada en matèria de planejament i gestió urbanístics es produeix en els termes i condicions previstos en el TRLU i en aquest reglament.*

2.2 DRETS D'INFORMACIÓ CIUTADANA

Segons l'article 16 del RLU sobre la informació urbanística:

Als efectes d'aquest reglament, s'entén per informació urbanística tota la documentació de què disposin les administracions públiques, en qualsevol forma d'expressió i en qualsevol suport material, referida als instruments de planejament i gestió urbanístics i, en general, al règim urbanístic del sòl i a les activitats i limitacions que puguin afectar-lo.

Segons l'article 17 del RLU sobre la publicitat dels instruments urbanístics:

17.1. *Els instruments de planejament i de gestió urbanístics vigents són públics i qualsevol persona pot consultar-los en tot moment, informar-se de llur contingut i sol·licitar l'obtenció de còpies a l'Ajuntament corresponent o al RPUC.*

17.2. *Als efectes del què estableix l'apartat anterior, els ajuntaments:*

a. *Han de tenir un exemplar complet i degudament diligenciat de cada un dels instruments de planejament i gestió urbanístics vigents a disposició del públic durant l'horari d'oficina.*

b. *Han de facilitar còpies dels instruments de planejament i gestió urbanístics vigents a qui les sol·liciti.*

c. *Han d'adoptar les mesures organitzatives necessàries per a garantir que s'atenguin les sol·licituds d'informació que pugui formular qualsevol persona, per escrit o per mitjà de consulta verbal, sobre les determinacions dels instruments de planejament i gestió urbanístics vigents.*

d. *Han de promoure la possibilitat de consultar els instruments de planejament i gestió urbanístics per mitjans telemàtics.*

(...)

17.5. *Les administracions públiques poden establir altres mitjans de difusió dels instruments de planejament i gestió urbanístics que contribueixin a llur publicitat.*

(...)

Segons l'article 19 del RLU sobre els drets d'informació respecte als procediments urbanístics:

(...)

19.2. *En els procediments de tramitació dels instruments de planejament i gestió, tothom té dret a consultar els instruments sotmesos a informació pública i els instruments que hagin estat objecte d'aprovació provisional, i tenen dret a obtenir-ne còpies.*

19.3. *En la resta de procediments en matèria urbanística, les persones interessades tenen dret a conèixer l'estat de tramitació i a obtenir còpies dels documents que integren l'expedient d'acord amb el què estableix la legislació en matèria de procediment administratiu.*

19.4. *Els ciutadans i ciutadanes tenen dret a accedir als arxius, registres i expedients administratius corresponents a procediments urbanístics finalitzats en els termes i condicions que regula la legislació en matèria de procediment administratiu.*

2.3 DRETS DE PARTICIPACIÓ CIUTADANA

Segons l'article 21 del RLU sobre el foment de la participació ciutadana en els processos de planejament i gestió urbanístics:

Les administracions urbanístiques han de fomentar la participació del ciutadans i de les ciutadanes en la tramitació dels instruments de planejament i gestió urbanístics i, en tot cas, han de sotmetre aquests instruments als tràmits d'informació pública previstos en el TRLU i en aquest reglament.

Segons l'article 22 del RLU sobre els programes de participació ciutadana en el procés de planejament:

22.1. *Per facilitar la participació en el procés de formulació dels instruments de planejament urbanístic, l'administració competent pot aprovar el corresponent programa de participació ciutadana, d'acord amb el que estableix l'article 105 d'aquest reglament.*

22.2. *El programa de participació ciutadana expressa les mesures i actuacions previstes per tal de facilitar tant la divulgació i la comprensió dels objectius i del contingut dels treballs de planejament, com la formulació d'al·legacions, suggeriments o propostes alternatives en el marc del tràmit d'informació pública, i pot referir-se a les fases i continguts següents:*

a. Contingut en relació amb la fase prèvia al període d'informació pública:

1r. Accions d'informació i comunicació, *que difonguin l'acord d'iniciar el planejament i facilitin les dades necessàries per donar coneixement suficient del seu abast i característiques. Aquestes accions poden comprendre la publicació i exposició al públic d'un avanç de l'instrument de planejament i la realització d'actes informatius, conferències, presentació d'estudis previs i altres instruments similars.*

2n. Canals de participació, *on es defineixin els diferents instruments que es posaran a disposició de la ciutadania i les institucions per recollir les seves opinions, així com per facilitar el debat i la presentació de propostes. Es poden incloure enquestes, entrevistes, debats en grup, tallers de propostes i similars. En tot cas, els canals previstos han de buscar la intervenció dels sectors de població significatius en el territori i no limitar-se a una crida genèrica a la participació. Aquestes actuacions poden ser complementades amb mitjans telemàtics.*

3r. Sistema de recollida i anàlisi de les aportacions realitzades i la presentació de l'informe de resultats d'aquest procés.

b. Contingut en relació amb el període d'informació pública:

1r. Mecanismes d'informació sobre l'ordenació proposada per l'instrument aprovat inicialment.

2n. Mecanismes d'informació per donar a conèixer l'obertura d'aquest període i el sistema de recollida d'al·legacions i propostes de manera que faciliti la seva presentació, habilitant els mitjans i els espais adients d'acord amb les característiques del territori.

c. Contingut en relació amb la fase posterior al període d'informació pública:

1r. Realització d'un informe de valoració de les propostes i iniciatives presentades en totes les fases del procediment d'elaboració.

2n. Mecanismes de publicitat del contingut de l'informe de valoració.

22.3. *L'acord d'aprovació del programa de participació ciutadana es publica per edicte al diari o Butlletí Oficial que correspongui i el seu contingut pot ser objecte de consulta pública a les dependències i en l'horari que l'edicte assenyali, sens perjudici de l'adopció de qualsevol altra mesura de divulgació o publicitat.*

Segons l'article 23 del RLU sobre la convocatòria d'informació pública en els procediments urbanístics:

23.1. La informació pública en la tramitació de procediments de planejament i de gestió urbanístics s'ha de convocar mitjançant edictes d'acord amb les següents regles:

a. Quan es tracti de la tramitació de (...) plans d'ordenació urbanística municipal (...), els edictes s'han de publicar al diari oficial o Butlletí Oficial que correspongui i a dos dels diaris de premsa periòdica de més divulgació en l'àmbit municipal o supramunicipal al qual es refereixi el projecte en tramitació.

(...)

23.3. Els edictes han d'indicar:

a. L'instrument o expedient sotmès a informació pública.

b. El termini d'exposició al públic del projecte o de l'instrument de què es tracti.

c. L'adreça i l'horari de l'oficina o dependència en la qual es pot exercitar el dret d'informació.

d. Si s'escau, el mitjà telemàtic on pot consultar-se l'instrument o expedient.

(...)

23.5. Durant el període d'informació pública totes les persones, físiques o jurídiques, poden:

a. Consultar la documentació, escrita i gràfica, que integra l'instrument o expedient i obtenir-ne còpia. A aquests efectes les administracions competents estan obligades a garantir, des de l'inici del període d'informació pública, la consulta i l'obtenció de còpies de la documentació.

b. Presentar al·legacions o suggeriments, així com els informes o documents que considerin oportú aportar en relació amb l'instrument o expedient sotmès a informació pública.

Segons l'article 69 del RLU sobre el contingut de la memòria del pla d'ordenació urbanística municipal:

(...)

c. Descripció i resultat del programa de participació ciutadana, amb referència als aspectes següents:

1r. Descripció de les mesures adoptades o de les actuacions realitzades amb l'objecte d'informar i de promoure el debat.

2n. Síntesi de les aportacions i resultats derivats de les al·legacions i suggeriments presentats durant el període d'informació pública.

3r. Síntesi de les modificacions o aspectes incorporats al pla a partir de les aportacions o resultats del programa de participació ciutadana.

(...)

Segons l'article 101 del RLU sobre les disposicions generals, en relació amb els actes preparatoris per a la formulació i la tramitació de les figures del planejament urbanístic:

101.1. Són actuacions preparatòries de la formulació del planejament les següents:

(...)

b. L'aprovació i publicació del programa de participació ciutadana en la formulació i tramitació del pla, en els termes que estableix l'article 22 d'aquest reglament.

(...)

Segons l'article 105 del RLU sobre el programa de participació ciutadana en el procés de planejament:

105.1. *Les administracions competents per a la formulació del pla urbanístic poden acordar, en qualsevol moment anterior a l'acord d'aprovació inicial, l'aprovació i publicació del programa de participació ciutadana, de conformitat amb el que estableix l'article 22 d'aquest reglament.*

105.2. *L'aprovació i publicació del programa de participació ciutadana és obligatòria en el cas de formulació o revisió del pla d'ordenació urbanística municipal, i es pot acordar prèviament o simultàniament a la publicació de l'avanç del pla.*

Segons l'article 106 del RLU sobre la informació pública de l'avanç de l'instrument de planejament:

106.1. *Per facilitar la participació dels ciutadans en la formulació dels plans urbanístics, prèviament a l'aprovació inicial l'administració competent pot acordar publicar i sotmetre a informació pública avanços dels instruments de planejament urbanístic.*

106.2. *L'avanç de l'instrument de planejament ha de contenir:*

a *Els objectius i els criteris generals del pla.*

b. *Una síntesi de les alternatives considerades i dels objectius i criteris urbanístics, ambientals o socials que justifiquen l'elecció de la proposta bàsica sotmesa a informació pública.*

c. *La descripció de les característiques bàsiques de la proposta d'ordenació.*

d. *Si l'instrument de planejament està sotmès a avaluació ambiental, un informe ambiental preliminar. (...)*

106.3. *Els suggeriments, alternatives o al·legacions que es presentin en el tràmit d'informació pública seran analitzats i valorats per l'administració responsable de la redacció del pla, amb l'objecte de confirmar o rectificar els criteris i solucions generals del planejament. Aquesta valoració s'expressa mitjançant l'acord d'aprovació inicial de l'instrument de planejament.*

106.4. *La publicació i subjecció a informació pública de l'avanç del pla és obligatòria en el cas de formulació o revisió del pla d'ordenació urbanística municipal.*

(...)

3 ANTECEDENTS DE PARTICIPACIÓ CIUTADANA A SÚRIA

3.1 REGLAMENT DE PARTICIPACIÓ CIUTADANA

El **Reglament de participació ciutadana**, publicat al Butlletí Oficial de la Província de Barcelona (núm. 162, any LXXI, 08/07/2009), és fruit del compromís de l'Ajuntament de Súria davant de la ciutadania per a fomentar la participació democràtica i la transparència en els assumptes públics locals.

En concret, **recull els punts següents:**

- Els drets dels ciutadans i ciutadanes a la participació.
- Corresponsabilitat ciutadana.
- Instruments de participació de la ciutadania en els assumptes públics
 - Dret de petició
 - Dret a la iniciativa ciutadana
 - Dret de proposta
 - Dret d'intervenció en sessions polítiques municipals
 - Dret a presentar queixes, reclamacions i suggeriments
- Informació, comunicació i atenció ciutadana
 - L'Oficina d'Atenció Ciutadana
 - La guia de tràmits
 - Els mitjans d'informació locals
 - El web municipal
 - Les tecnologies de la informació i la comunicació
- Processos i mecanismes participatius
 - Processos participatius i gestió municipal
 - L'audiència pública
 - La consulta ciutadana
 - Democràcia electrònica
- Societat civil
 - Entitats d'interès ciutadà
 - La política de foment
 - Suport a entitats
 - Gestió i coordinació associativa
 - El fitxer general d'entitats ciutadanes
- Òrgans de participació
 - El Consell de la Vila: municipi i territori
 - Els Consells Sectorials: criteris i funcions
 - El Consell d'Infants
 - Les comissions específiques

3.2 PLA DE DESENVOLUPAMENT LOCAL (PDL) 2014-2024, *SURIACCIÓ*

El PDL és un **pla estratègic de territori** que determina els serveis i les activitats que caldria impulsar a Sùria en els propers deu anys en l'àmbit del desenvolupament local. Té com a **objectius** principals afavorir el desenvolupament econòmic local, fomentar la creació de nova ocupació i millorar el benestar del conjunt de la població.

El seu procés d'elaboració comprèn quatre grans **fases de treball**: diagnosi socioeconòmica, definició de l'escenari futur i de les línies estratègiques, elaboració del pla d'acció, i elaboració del pla de seguiment i posterior execució del pla d'acció (amb una perspectiva de deu anys vista).

En cadascuna de les fases de treball es van incloure **espais de participació ciutadana**, amb l'objectiu de recollir opinions i propostes, així com afavorir el debat i el consens. Hi van participar més de 150 persones.

En la primera fase d'elaboració del PDL, es va realitzar el document de **Diagnosi socioeconòmica de Sùria**, presentat públicament el març de 2014. El document inclou l'anàlisi tècnica elaborada a partir de la recopilació, tractament i anàlisi de dades estadístiques i documentals; i l'anàlisi participativa a partir del tractament i anàlisi de discursos socials fruit del procés participatiu (vint-i-vuit entrevistes semiestructurades i onze espais de diagnosi, realitzats entre els mesos d'octubre de 2013 i febrer de 2014).

En la segona fase, donant continuïtat a l'anterior de diagnosi socioeconòmica, es va realitzar el **Taller d'escenaris de futur** (abril de 2014), amb dos objectius:

- Consensuar l'escenari de futur desitjat i apuntar els elements de l'escenari de futur negatiu.
- Consensuar accions i identificar-ne els agents impulsors.

En la tercera fase, i com a continuació de l'anterior de definició de l'escenari futur i de les línies estratègiques, es van dur a terme quatre **Tallers d'accions per línies estratègiques** (juny de 2014): territori, patrimoni i cultura; capital humà; activitat econòmica i benestar social.

L'objectiu dels Tallers d'accions va ser aprofundir en les accions sorgides del procés participatiu, els seus frens i oportunitats, i els agents impulsors.

El document resultant del PDL, el **pla d'acció**, s'estructura en **cinc línies estratègiques, trenta programes, quaranta subprogrames i vuitanta accions**. Actualment s'estan implementant les primeres accions del pla, en base a la cooperació públic - privada.

4 ACCIONS PRELIMINARS DE PARTICIPACIÓ CIUTADANA PER A LA FORMACIÓ DE L'AVANÇ DEL POUM

Els **objectius** principals en aquesta fase pel que fa a la participació són:

- Donar a conèixer el procés d'elaboració del POUM, les seves característiques i fases de treball.
- Conèixer l'opinió de la ciutadania sobre qüestions rellevants com el model de municipi futur, les activitats econòmiques, l'habitatge, els equipaments, el paisatge i l'entorn natural o la mobilitat.
- Conèixer l'opinió sobre el model de creixement urbanístic del municipi per als propers anys.
- Recollir les demandes, aportacions i propostes de la ciutadania i els agents clau en relació amb la diagnosi i les alternatives de propostes d'ordenació del nou planejament.
- Donar a conèixer a la ciutadania com participar adequadament en el procés d'informació pública posterior a l'aprovació de l'avanç a través de la presentació d'aportacions i consideracions.

En concret, les **accions preliminars de participació ciutadana** que s'han dut a terme són:

a. DEFINICIÓ I APLICACIÓ DEL PLA DE COMUNICACIÓ

Per tal de promoure i garantir el dret a la informació, la comunicació i la participació ciutadana, s'utilitzaran les següents eines comunicatives al llarg del procés d'elaboració del POUM, entre d'altres:

- **Notes de premsa.** S'enviaran a tots els mitjans de comunicació locals i als principals d'abast comarcal.
- **Web municipal i xarxes socials.** Es crea un espai específic per informar del procés (fases de treball i calendari), fomentar la participació ciutadana (enquesta en línia i correu electrònic del POUM) i difondre els resultats (descàrrega de la documentació en línia i dades per a la consulta de la informació de manera presencial a l'Ajuntament). També es crea un correu electrònic propi pel procés, a través del qual la ciutadania podrà fer arribar a l'equip tècnic demandes, aportacions i propostes relacionades amb el nou planejament.
- **Butlletí Municipal.** S'informarà de l'evolució dels treballs en les diferents publicacions i es realitzarà un número monogràfic dedicat al POUM.

L'esforç en comunicació serà especialment significatiu a l'**inici dels treballs**, ja que aquest moment ha de servir per donar a conèixer tant el propi procés de revisió urbanística com el procés participatiu.

b. ACTE PÚBLIC DE PRESENTACIÓ DEL PROCÉS D'ELABORACIÓ DEL POUM

Aquest acte té com a objectiu informar a la ciutadania del procés d'elaboració del POUM, les seves característiques i fases de treball, així com donar a conèixer els canals de participació que es posen a la seva disposició per a recollir demandes, aportacions i propostes.

c. SESSIONS DE TREBALL AMB EL TEIXIT EMPRESARIAL I CIUTADÀ

Es programa la realització de **reunions de caràcter sectorial**, que aglutinen col·lectius homogenis o amb possibilitat d'establir sinergies, amb l'**objectiu** de copsar les seves prioritats i opinions en matèria urbanística i conèixer quines són les qüestions bàsiques per al desenvolupament del municipi i que, per tant, l'avanç del POUM haurà de tenir en consideració.

L'equip redactor participa en les sessions de treball, amb l'objectiu de resoldre qüestions concretes referents al nou planejament.

d. ENQUESTA DE PARTICIPACIÓ CIUTADANA

Per tal de recollir el màxim de demandes, aportacions i propostes, es dissenya una enquesta d'opinió dirigida a la ciutadania.

En **format digital**, es troba disponible al web de l'Ajuntament.

En **format paper**, es troba disponible a l'OAC de l'Ajuntament. Així mateix, es fa arribar a totes les llars de Súria a través del Butlletí Municipal.

e. INFORMES D'APORTACIONS I PROPOSTES CIUTADANES

S'elaboren **informes de síntesi de les sessions de treball** i un **informe de l'enquesta de participació ciutadana**, que sintetitzen les **aportacions i propostes realitzades en el marc de les accions preliminars de participació ciutadana per a la formació de l'avanç del POUM**.

Els informes es fan arribar a l'equip redactor, per tal que puguin tenir-los en consideració en l'anàlisi d'alternatives de planejament, així com en el desenvolupament i concreció de la proposta d'ordenació seleccionada.

5 ACCIONS DEL PROGRAMA DE PARTICIPACIÓ CIUTADANA

El programa de participació ciutadana, en el marc del procés de tramitació del POUM, ha de ser **aprovat i publicat** per tal de garantir i fomentar els drets d'iniciativa, informació i participació.

A posteriori, el programa pot ser objecte de modificacions o ampliacions en funció de si el desenvolupament dels treballs de redacció del POUM fa necessari establir noves accions de consulta o participació o bé es creu convenient adaptar-les. Es planteja, d'aquesta manera, un programa orientat a facilitar la participació de tota la ciutadania, si bé es considera que ha de restar obert a esmenes amb l'objectiu de ser un instrument adaptable a l'evolució dels treballs.

El procés de participació ciutadana se centra principalment en les fases inicials de l'elaboració del POUM (avanç i aprovació inicial), perquè és en aquestes fases on es prenen les decisions que fonamentaran tot el desenvolupament posterior del Pla, mentre que en les fases posteriors la participació i informació pública estan més regulades normativament.

D'acord amb el que estableix el RLU, el programa de participació ciutadana és el document que expressa les mesures i actuacions previstes per tal de facilitar tant la divulgació i la comprensió dels objectius i el contingut dels treballs de planejament, com la formulació d'al·legacions, suggeriments o propostes alternatives en el marc del tràmit d'informació pública.

5.1 FASE D'AVANÇ DEL POUM

A partir de l'aprovació del document de l'avanç del POUM que fixa la Llei per a l'inici de la seva tramitació, aquest es publicarà i difondrà per tal que la ciutadania pugui realitzar aportacions i consideracions de cara a la seva concreció en la fase d'aprovació inicial.

Es realitzarà un **acte públic de presentació** i s'elaborarà una **exposició informativa** per tal de facilitar la comprensió i acostar la proposta d'ordenació seleccionada a la ciutadania.

Es valorarà l'edició, en suport digital i paper, d'un **tríptic o fulletó de l'avanç del POUM**, a mode de resum, per a la seva difusió i invitació a l'exposició informativa, o bé la realització d'un **número monogràfic del Butlletí Municipal**.

El **document** es publicarà al web de l'Ajuntament i es podrà consultar a l'àrea de Territori de l'Ajuntament, amb cita prèvia.

Durant el **període d'informació pública**, marcat per normativa, es podran realitzar suggeriments i alternatives al document a través d'un formulari (via presencial o telemàtica). Fruït d'aquest període, es realitzarà l'**informe de valoració dels suggeriments i alternatives**, amb l'objectiu de confirmar o rectificar els criteris i solucions generals de la proposta de planejament, en base a les aportacions ciutadanes.

5.2 FASE D'APROVACIÓ INICIAL

Es realitzarà un **acte públic de presentació** i s'elaborarà una **exposició informativa** per tal de facilitar la comprensió i acostar la proposta d'ordenació a la ciutadania.

Així mateix, el **document** es publicarà al web de l'Ajuntament i es podrà consultar i obtenir a l'àrea de Territori de l'Ajuntament, amb cita prèvia.

A partir de l'aprovació inicial del document del POUM, s'obrirà un segon període d'informació pública, marcat per normativa, en el qual la ciutadania podrà presentar **al·legacions**. Fruit d'aquest període, es realitzarà un **segon informe de valoració**, amb un **retorn posterior dels resultats a la ciutadania**.

5.3 FASE D'APROVACIÓ PROVISIONAL I DEFINITIVA

Un cop realitzada l'**aprovació provisional**, es trametrà l'expedient a la Comissió Territorial d'Urbanisme de la Catalunya Central per tal que en faci l'**aprovació definitiva**, i posterior publicació al DOGC.

En aquesta fase s'informarà a la ciutadania sobre l'estat de tramitació del nou planejament i els seus continguts.

S'elaborarà un informe de síntesi de les principals modificacions introduïdes en el POUM des de la seva aprovació inicial.

6 CALENDARI DE TREBALL

A continuació es presenta de manera esquemàtica el procés participatiu a desenvolupar en el marc de la tramitació del POUM, assenyalant el calendari previst per a cada acció:

T.2. Procés participatiu a desenvolupar en el marc de la tramitació del POUM

TRAMITACIÓ DEL POUM	PROCÉS PARTICIPATIU		CALENDARI
ACCIONS PRELIMINARS DE PARTICIPACIÓ CIUTADANA PER A LA FORMACIÓ DE L'AVANÇ	Acte públic de presentació del procés d'elaboració del POUM	DEFINICIÓ I APLICACIÓ PLA DE COMUNICACIÓ	Setembre 2015
	Sessions de treball amb el teixit empresarial i ciutadà		Set - nov 2015
	Enquesta de participació ciutadana		Set - oct 2015
	Informes d'aportacions i propostes ciutadanes		Novembre 2015
ACCIONS DEL PROGRAMA DE PARTICIPACIÓ. FASE D'AVANÇ	Aprovació i publicació del Programa de Participació Ciutadana		Desembre 2015
	Acte públic de presentació i exposició informativa de l'avanç del POUM		Gener 2016
ACCIONS DEL PROGRAMA DE PARTICIPACIÓ. FASE APROVACIÓ INICIAL	Acte públic de presentació i exposició informativa de l'aprovació inicial de POUM		-
ACCIONS DEL PROGRAMA DE PARTICIPACIÓ. FASE APROVACIÓ PROVISIONAL I DEFINITIVA	Informe de síntesi de les principals modificacions intruïdes en el POUM durant el procés, específicament des de la seva aprovació inicial, així com també respecte a les Normes Subsidiàries		-

7 NORMATIVA

- Decret 305/2006, de 18 de juliol, pel qual s'aprova el Reglament de la Llei d'Urbanisme (DOGC, núm. 4682, 24/07/2006)
- Decret legislatiu 1/2010, de 3 d'agost, pel qual s'aprova el Text Refós de la Llei d'Urbanisme (DOGC, núm. 5686, 05/08/2010)
- Llei 3/2012, de 22 de febrer, de modificació del Text Refós de la Llei d'Urbanisme, aprovat pel Decret legislatiu 1/2010, de 3 d'agost (DOGC, núm. 6077, 29/02/2012)

2. ACTE PÚBLIC DE PRESENTACIÓ DE L'INICI DEL PROCÉS DE REDACCIÓ DE L'AVANÇ DE POUM

2.1. OBJECTIUS I CONTINGUT DE L'ACTE PÚBLIC DE PRESENTACIÓ

En data 15 de setembre de 2015, es va desenvolupar una **sessió de presentació pública**, amb l'objectiu de donar a conèixer l'inici dels treballs de redacció de l'Avanç de POUM i els canals de participació que es posaran a disposició de la ciutadania en la fase de consultes prèvies per a la formació de l'Avanç. L'Ajuntament de Súria va portar a terme la convocatòria mitjançant inserció a la premsa local, a la pàgina web municipal i al tauler d'anuncis de l'Ajuntament, i va editar un targetó informatiu de la sessió que es va distribuir en diferents punts del municipi.

L'acte va tenir lloc al saló de sessions de la Casa de la Vila, i van participar l'Alcalde de Súria i el Diputat delegat d'Urbanisme i Habitatge de la Diputació de Barcelona, que van exposar els objectius i les fases d'elaboració d'un POUM. El director de l'equip redactor de l'Avanç de POUM va presentar les informacions ja elaborades i els criteris generals per a les propostes d'ordenació de l'Avanç. Finalment, la coordinadora municipal del procés de participació ciutadana del POUM va exposar els diversos canals d'informació i participació ciutadana disponibles en aquesta fase de redacció de l'Avanç de POUM.



2.2. PRESENTACIÓ DEL PROCÉS D'ELABORACIÓ DE L'AVANÇ DE POUM

La documentació exposada per part del director de l'equip redactor de l'Avanç de POUM en l'acte de presentació pública va incloure les següents informacions:

- Objectius i marc conceptual de l'Avanç de POUM.
- Planejament vigent d'abast territorial.
- Planejament municipal vigent: grau de desenvolupament i sostres potencials.
- Dades actuals de població i habitatge, i estimacions a l'horitzó de vigència del POUM.
- El context territorial: usos del sòl i riscos.
- Criteris generals per a l'ordenació del sòl no urbanitzable.
- Criteris generals per a l'ordenació del sòl urbà i urbanitzable.

A continuació s'incorpora la documentació exposada en la sessió de presentació pública de l'Avanç de POUM de Súria per part del director de l'equip redactor.



Ajuntament de Súria



Diputació
Barcelona

Avanç de Pla d'ordenació urbanística municipal (POUM) de Súria

15 de setembre de 2015

Acte públic de presentació del procés d'elaboració del POUM

Equip redactor: *Interlands* © ciutat i territori, SL. Dir. Albert de Pablo, arquitecte



L'Avanç de POUM de Súria

L'Avanç de POUM

És un document estratègic i programàtic,
preliminar, reglat i obligatori per a la redacció del futur POUM.

Definirà les **línies estratègiques** i els **criteris urbanístics i territorials**
desitjats per a l'ordenació urbanística de Súria.

L'Avanç de POUM representa l'**inici del procés per a la redacció i tramitació del POUM** que:

- Revisarà el planejament general vigent al municipi,
i la seva adaptació al Text refós de la Llei d'urbanisme i al planejament territorial i sectorial vigent.
- I serà, un cop aprovat definitivament, l'instrument d'ordenació urbanística integral del territori municipal.





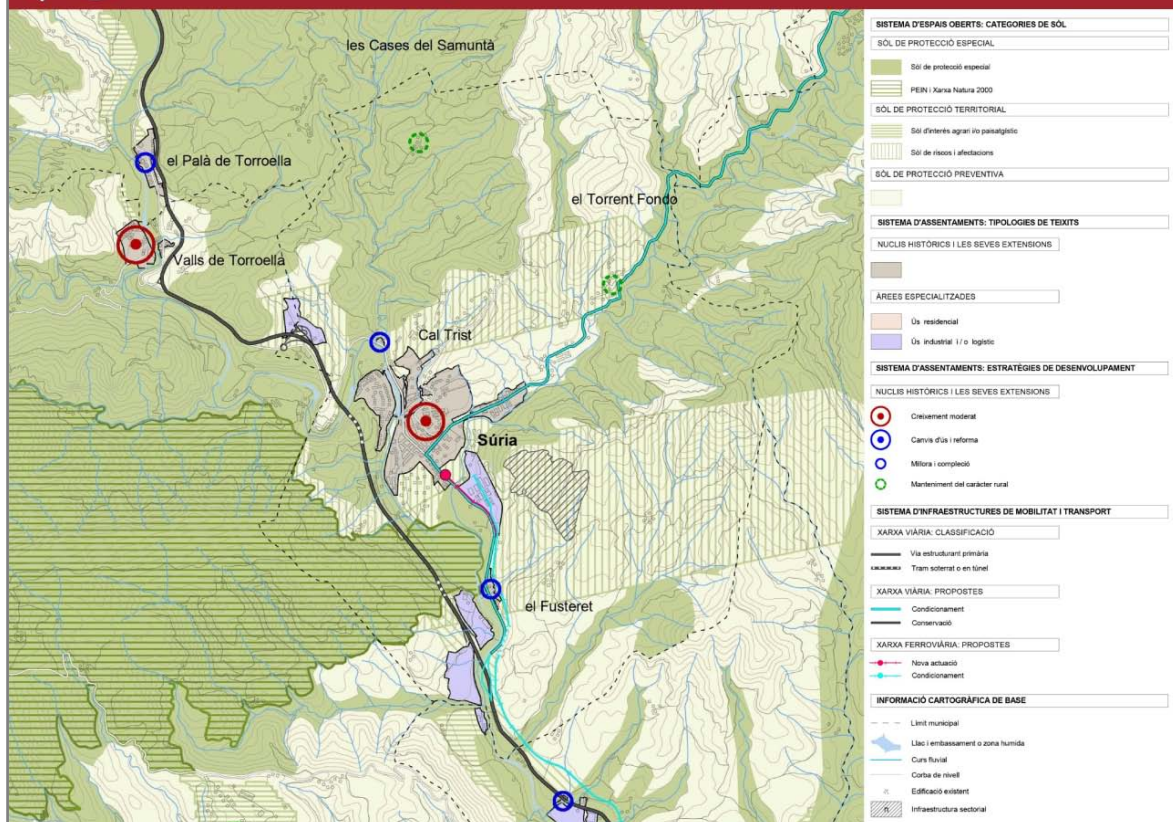
El marc conceptual, jurídic i urbanístic de l'Avanç de POUM

Documents que formen el marc legal i normatiu de l'Avanç de POUM:

- **Pla territorial general de Catalunya**
aprovat per la Llei 1/1995, de 16 de març.
- **Pla territorial parcial de les Comarques Centrals**
aprovat per acord del Govern de Catalunya el 16 de setembre de 2008.
- **Pla director urbanístic del Pla del Bages,**
aprovat pel Conseller de PTOU el 28 de setembre de 2006.
- **Texto refundido de la Ley de suelo**
aprovat pel Real Decreto Legislativo 2/2008, de 20 de juny.
- **Text refós de la Llei d'urbanisme i el seu Reglament**
aprovat pel Decret Legislatiu 1/2010, de 3 d'agost,
amb les determinacions introduïdes per la Llei 7/2011, de 27 de juliol, de mesures fiscals i financeres,
i amb les modificacions introduïdes per la Llei 3/2012, de 22 de febrer.
- **Les lleis, normes i plans sectorials** amb incidència al municipi: avaluació ambiental, PEIN, mobilitat,
carreteres, aigües, prevenció d'incendis, patrimoni natural, telecomunicacions, comerç, turisme, etc.



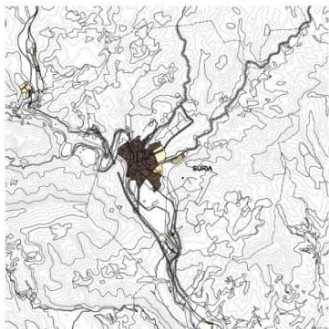
Pla territorial parcial de les Comarques Centrals, 2008





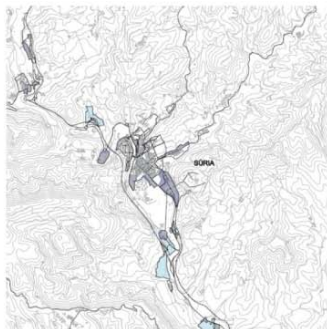
Pla director urbanístic del Pla del Bages, 2006

Sòls residencials



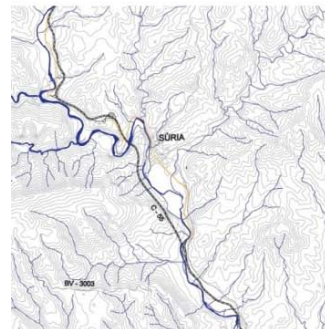
Nivell de consolidació residencial

Sòls per activitats econòmiques

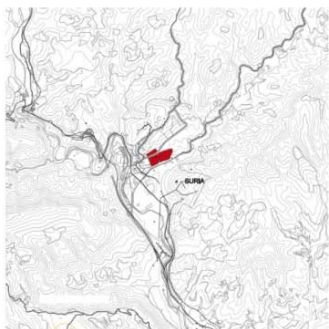


Nivell de consolidació industrial

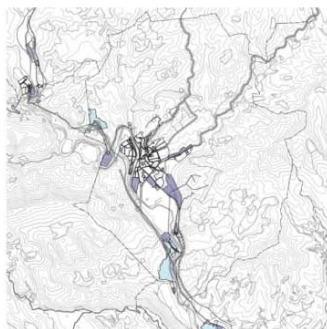
Xarxes de mobilitat



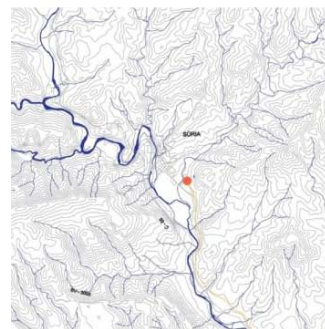
Xarxes viària i ferroviària actual



Àmbits de sòl urbanitzable residencial



Àmbits de sòl urbanitzable industrial

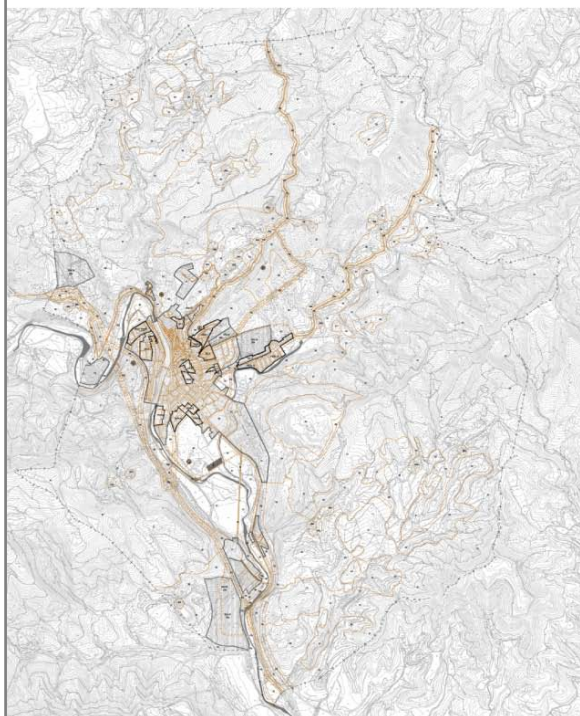


Proposta de traçat ferroviari

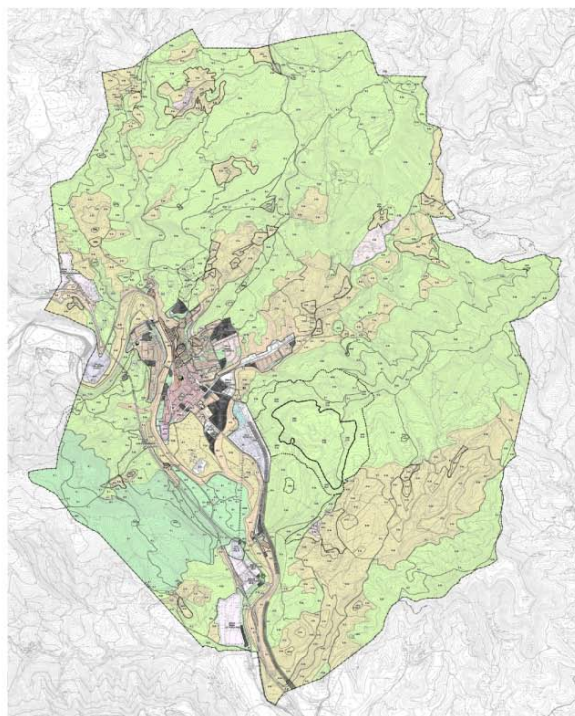


Normes Subsidiàries de planejament de Súria

NNSS de 1993-1998



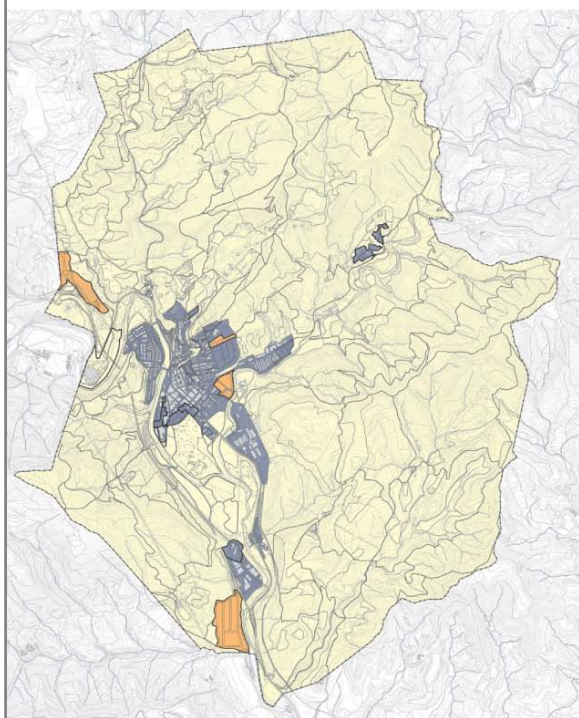
NNSS de 2003, Text refós de 2013



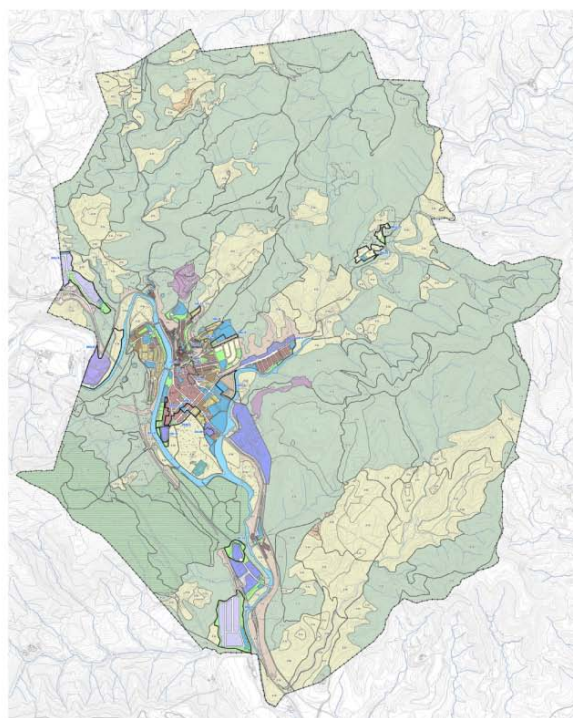


El planejament vigent a Súria

Classificació del sòl



Qualificació del sòl



Grau de desenvolupament dels àmbits previstos per les NNSS vigents

Súria avui

3.180 habitatges i 5.900 habitants

66 hectàrees de sòl industrial

Nou sòl residencial previst per les NNSS

1.230 habitatges

3.100 habitants

Sòl urbà no consolidat

16 ha

940 habitatges

2.370 habitants

Àmbits desenvolupats

2 ha

190 habitatges

470 habitants

Pendent de desenvolupar

14 ha

750 habitatges

1.900 habitants

Sòl urbanitzable

11 ha

290 habitatges

730 habitants

Àmbits desenvolupats

6 ha

80 habitatges

200 habitants

Pendent de desenvolupar

5 ha

210 habitatges

530 habitants

Nou sòl industrial previst per les NNSS

53 ha

Sòl urbà no consolidat

5 ha

26.010 m²st

Pendent de desenvolupar

5 ha

26.010 m²st

Sòl urbanitzable

30 ha

157.370 m²st

Àmbits desenvolupats

6 ha

40.900 m²st

Pendent de desenvolupar

24 ha

116.470 m²st

Sòl no urbanitzable

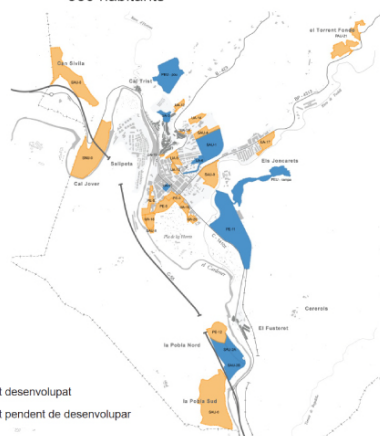
18 ha

Àmbits desenvolupats

6 ha

Pendent de desenvolupar

12 ha



■ Àmbit desenvolupat
■ Àmbit pendent de desenvolupar



Sostres potencials edificables segons les NNSS vigents

NNSS. Potencial urbanístic en sòl residencial **5.270 habitatges** **13.330 habitants**

Estimació del potencial urbanístic en sòl urbà consolidat (*)	4.310 habitatges	10.900 habitants
Estimació del potencial urbanístic en sòl urbà inclòs en UA, PE i PAU	750 habitatges	1.900 habitants
Estimació del potencial urbanístic en sòl urbanitzable	210 habitatges	530 habitants

Estimació del potencial urbanístic en sòl urbà no exhaurit 1.880 habitatges

Unitats d'actuació i sectors desenvolupats entre 2003 i 2015 270 habitatges 670 habitants
Unitats d'actuació i sectors pendents de desenvolupament 960 habitatges 2.430 habitants

(*) Inclou els sectors previstos per les NNSS desenvolupats entre 2003 i 2015 (SAU-1, UA-3, UA-6 i UA-15).

NNSS. Potencial urbanístic en nous sectors de sòl industrial **183.380 m²st**

Estimació del potencial urbanístic en sòl urbà inclòs en UA i PE (**)	50.140 m²	26.010 m²st
Estimació del potencial urbanístic en sòl urbanitzable	237.150 m²	116.470 m²st
Estimació del potencial urbanístic en sòl no urbanitzable	117.300 m²	-

Sectors en sòl urbanitzable desenvolupats entre 2003 i 2015 40.900 m²st
Unitats d'actuació i sectors pendents de desenvolupament 142.480 m²st

(**) No inclou el sector PE-11 Industrial - Estació, que ha estat anul·lat mitjançant Modificació puntual de les NNSS.

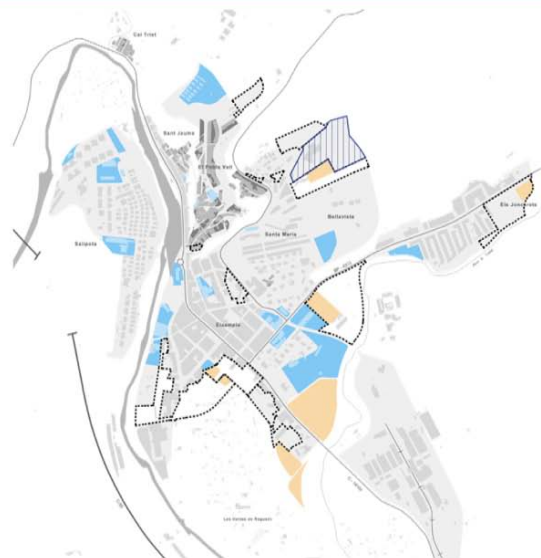


Reserves mínimes de parcs urbans i equipaments



- 3,1 ha Parcs urbans i zones verdes

8,4 ha Superfície de sòl qualificat per les NNSS
 11,5 ha Superfície de sòl requerida segons TRLU

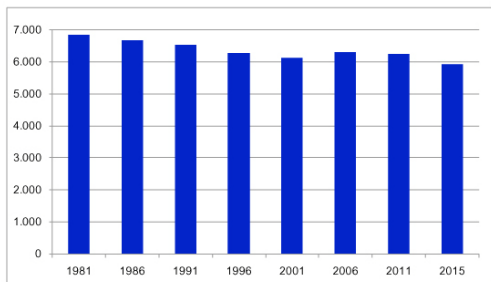


- 1,7 ha Sistema d'equipaments

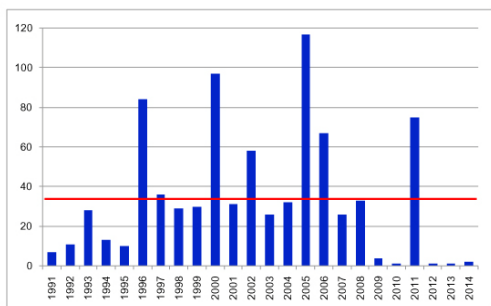
9,8 ha Superfície de sòl urbà consolidat qualificat per les NNSS
 11,5 ha Estimació de la superfície de sòl requerida segons TRLU



Súria avui: algunes dades



Evulsió de la població



Evulsió dels habitatges construïts de nova planta

Població actual: **5.900 habitants**

Tendència a la pèrdua de població

Acompanyada d'una tendència significativa al seu envelliment.

Des de 1993 la població ha disminuït en uns 550 habitants, amb diverses fluctuacions:

Disminució d'uns 25 habitants/any, entre 1993 i 2015

Creixement d'uns 50 habitants nous/any, entre 2003 i 2007, fonamentalment per processos migratoris.

Disminució d'uns 75 habitants/any, des de 2008.

Parc d'habitatges: **3.180 habitatges**

Habitatges principals:	74%	2.340 hab. aprox.
Habitatges secundaris:	9%	300 hab. aprox.
Habitatges vacants:	17%	540 hab. aprox.

La producció d'habitatge

s'ha situat molt per sobre de les demandes reals

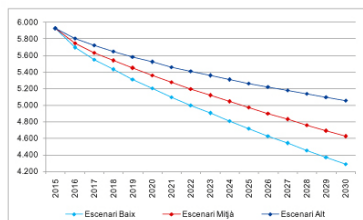
Des de 1993 s'han construït uns 800 nous habitatges, amb un ritme més lent els darrers anys:

35 habitatges nous/any, entre 1993 i 2015

màxims de 55 habitatges nous/any, entre 2003 i 2007
mínims de 15 habitatges nous/any, des de 2008.

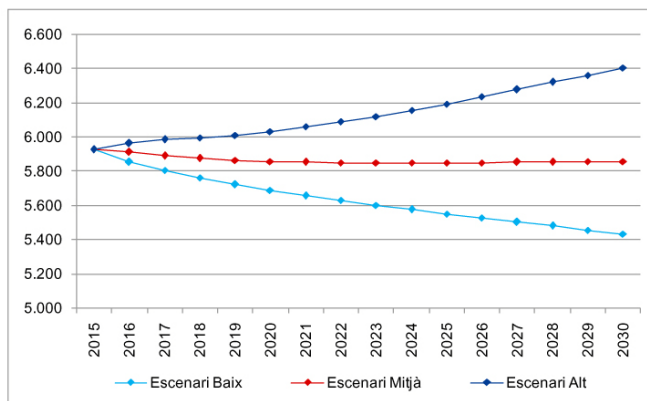


Projeccions de població i requeriments previsibles d'habitatge



Hipòtesi 1. El pes del municipi dins la comarca varia, en aplicació de la seva evolució recent

Període de vigència del POUM (2018-2030)



Hipòtesi 2. El pes del municipi dins la comarca es manté constant, amb la proporció actual

En la hipòtesi que el municipi mantingui el seu pes actual dins la comarca del Bages i segons l'escenari més alt

Població estimada màxima

6.400 – 6.500 habitants

500 habitants nous, horitzó 2030
30 habitants nous/any

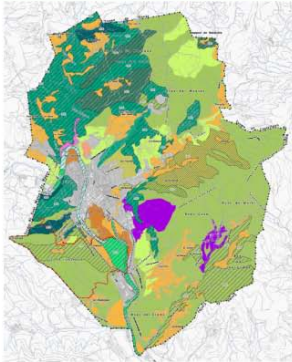
Requeriments màxims d'habitatges principals

2.500 – 2.600 habitatges principals

200 habitatges principals nous, horitzó 2030
10 – 15 habitatges nous/any



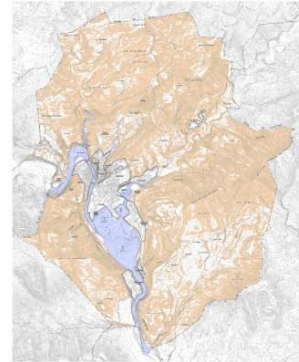
El context territorial



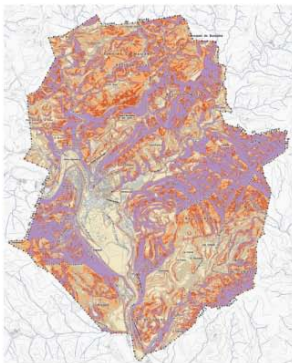
Cobertes vegetals



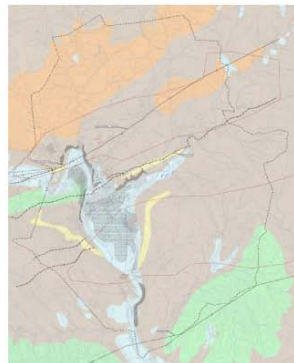
Riscos hidrològics



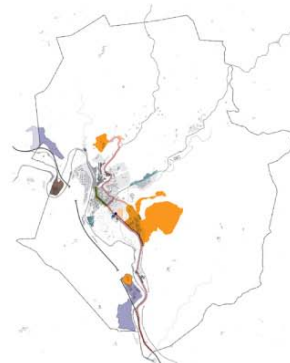
Sòls no aptes per a la delimitació de nova urbanització



Pendents del terreny



Riscos geològics



Àmbits d'activitat econòmica



Críteris generals per a l'ordenació del sòl no urbanitzable

- Preservar i posar en valor el **patrimoni natural i paisatgístic** dels espais agrícoles i forestals, i garantir la **continuitat territorial** del conjunt d'espais lliures del municipi.
- Delimitar els **sòls no aptes** per a nova urbanització, i prioritzar la **seguretat de les persones** evitant la urbanització de zones no adequades.
- Reconèixer l'espai fluvial del **riu Cardener** i dels torrents i rieres que hi drenen, en termes de funcionalitat hidrològica i ecològica.
- Definir la **xarxa integrada de camins rurals** que solquen el territori municipal.
- Preservar el **patrimoni històric i cultural** de l'entorn rural, identificant els elements d'interès arquitectònic i arqueològic, i les masies i cases rurals del municipi.
- Prevenir el **risc d'incendi**, potenciant el manteniment de l'activitat en el territori mitjançant una gestió activa i integrada de l'espai agrícola i del patrimoni forestal.





Críteris generals per a l'ordenació del sòl urbà i urbanitzable

- Garantir un **ritme adequat de desenvolupament** urbanístic del municipi, que doni resposta a les necessitats previsibles d'habitatge.
- Potenciar la **compleció del teixit urbà** actual en els llocs més aptes, i evitar la dispersió urbana i l'ocupació desproporcionada de sòls rústics.
- Completar les **dotacions d'equipaments públics i parcs urbans** al municipi, i potenciar aquelles posicions que permetin configurar polaritats i fomentar llocs comuns.
- Afavorir la **barreja d'usos en l'espai urbà**: residencial, comercial, activitats compatibles amb l'habitatge, equipaments, zones verdes, via pública.
- Ajustar les característiques i els usos dels **sòls destinats a activitats econòmiques**.
- Garantir l'encaix urbanístic, territorial i ambiental de les **instal·lacions mineres**, segons defineixi el PDU de la mineria del Bages.
- Preservar i posar en valor el **patrimoni històric i arquitectònic** del municipi.



Moltes gràcies per la seva atenció



Ajuntament de Súria



Diputació
Barcelona

Interlands © ciutat i territori, SL
Dir. Albert de Pablo Ponte, arquitecte

2.3. PRESENTACIÓ DE LES ACCIONS PRELIMINARS DE PARTICIPACIÓ CIUTADANA PER A LA FORMACIÓ DE L'AVANÇ

La coordinadora municipal del procés de participació ciutadana va exposar els espais i canals que s'habilitaran en aquesta fase prèvia per a l'elaboració de l'Avanç de POUM, amb l'objectiu d'afavorir el debat i la participació activa del conjunt dels ciutadans. Va posar èmfasi en l'enquesta preliminar per conèixer l'opinió de la ciutadania sobre el model de municipi i el desenvolupament urbanístic desitjat per al municipi per als propers anys, i va exposar que la pàgina web municipal incorpora un apartat específic del POUM i una adreça de correu electrònic on poder adreçar comentaris i suggeriments.

A continuació s'incorpora la documentació exposada en la sessió de presentació pública de l'Avanç de POUM de Súria relativa a les accions preliminars de participació ciutadana, com a consultes prèvies per a la formació de l'Avanç de POUM.

Iniciem un pla per definir el model de creixement urbanístic de Súria per als propers anys

Vols participar-hi?

I tu, què en penses?

POUMSÚRIA
Pla d'Ordenació Urbanística Municipal

AJUNTAMENT DE SÚRIA | SURIACCIÓ (P.L.A. DESENVOLUPAMENT LOCAL) | Diputació Barcelona | Àrea de Territori i Sostenibilitat

PROGRAMA DE PARTICIPACIÓ CIUTADANA

INFORMACIÓ PÚBLICA

I

PARTICIPACIÓ DE LA CIUTADANIA

POUMSÚRIA Pla d'Ordenació Urbanística Municipal *I tu, què en penses?*

OBJECTIUS

1. Fomentar i garantir els **drets d'informació i participació** ciutadana en tot el procés
2. Facilitar la difusió i comprensió del **procés**, els seus objectius, continguts i eines de participació
3. Promoure la **deliberació** i la **reflexió ciutadana** entorn al futur urbanístic del municipi



FASE D'AVANÇ | OBJECTIUS

1. Conèixer l'opinió de la ciutadania sobre **qüestions rellevants** com el model de municipi futur, les activitats econòmiques, l'habitatge, els equipaments o la mobilitat
2. Conèixer l'opinió sobre el **model de creixement urbanístic de la vila per als propers anys**
3. Recollir les aportacions i propostes de la ciutadania respecte a les **primeres propostes d'ordenació**



FASE D'AVANÇ | ACCIONS

ENQUESTA DE PARTICIPACIÓ CIUTADANA

MODEL DE MUNICIPI

ACTIVITAT
ECONÒMICA

HABITATGE

EQUIPAMENTS

PAISATGE I
ENTORN NATURAL

MOBILITAT I
VIA PÚBLICA

POBLE VELL



FASE D'AVANÇ | ACCIONS

APARTAT DEL POUM AL WEB MUNICIPAL

poum2015@suria.cat



FASE D'AVANÇ | ACCIONS

ACTE PÚBLIC DE PRESENTACIÓ I EXPOSICIÓ INFORMATIVA DE L'AVANÇ DE POUM



Iniciem un pla per definir el model de creixement
urbanístic de Súria per als propers anys

Vols participar-hi?

*I tu, què
en penses?*



POUMSÚRIA

Pla d'Ordenació Urbanística Municipal



Diputació
Barcelona | Àrea de Territori
i Sostenibilitat

3. SESSIONS PRELIMINARS AMB REPRESENTANTS DEL TEIXIT EMPRESARIAL I DEL TEIXIT CIUTADÀ

3.1. CONVOCATÒRIA, ESTRUCTURA I OBJECTIUS DE LES SESSIONS

En data 22 de setembre de 2015 es van celebrar dues reunions preliminars de treball i debat, respectivament, amb representants del **teixit empresarial** i del **teixit ciutadà**, que l'Ajuntament de Súria va considerar convenient convocar, com a agents clau o referents d'opinió. L'Ajuntament de Súria va dur a terme la convocatòria de forma individual, a través de l'enviament d'una carta postal i/o correu electrònic, i posterior contacte telefònic.

22 de setembre de 2015

15,30h – 17,00h. Teixit empresarial

18,00h – 19,30h. Teixit ciutadà

Ordre del dia i estructura de les sessions

Les dues sessions es van desenvolupar d'acord amb la següent estructura:

- Inici de la sessió i presentacions
Alcalde de Súria
- Accions preliminars de participació ciutadana previstes per l'Ajuntament de Súria
Coordinadora municipal del procés de participació ciutadana
- Objectius de la sessió i exposició sintètica d'informacions ja elaborades
Equip redactor de l'Avanç de POUM
- Participació de les persones assistents: dubtes, consultes, aportacions, suggeriments i propostes
- Valoració resum de la sessió
Equip redactor de l'Avanç de POUM

Objectius de les sessions

L'objectiu de les sessions va ser copsar les prioritats dels diversos col·lectius de Súria, dels agents clau o referents d'opinió convocats per l'Ajuntament, i conèixer quines són les qüestions bàsiques per al desenvolupament del municipi segons el parer de cadascuna de les persones assistents, i que per tant l'Avanç de POUM haurà de tenir en consideració.

Exposició d'informacions

De forma sintètica, el director de l'equip redactor va recordar els principals aspectes exposats en l'Acte públic de presentació del procés d'elaboració del POUM celebrat en data 15 de setembre de 2015:

- Objectius, marc conceptual, contingut i pla de treball de l'Avanç de POUM
- Planejament municipal vigent i el seu grau de desenvolupament
- Dades actuals de població i habitatge, i estimacions a l'horitzó de vigència del POUM
- Primeres propostes alternatives d'ordenació

Prèviament a la celebració de les sessions, es va lliurar a les persones el document de presentació de l'Avanç de POUM elaborat per l'equip redactor per a l'esmentat Acte públic.

Documentació disponible al llarg de les sessions

Per tal de concretar en el territori els suggeriments que es van proposar al llarg de les sessions, es va disposar del plànol del planejament actualment vigent a Súria, així com del document elaborat en la fase d'anàlisi i diagnòstic dels treballs de redacció de l'Avanç de POUM per a la seva consulta puntual.

Alguns àmbits de reflexió, a títol orientatiu

En la convocatòria escrita que l'Ajuntament de Súria va trametre als representants del teixit empresarial i del teixit ciutadà, es van proposar les següents qüestions, com a àmbits de reflexió a títol indicatiu:

- Com ha de desenvolupar-se i créixer Súria? Quant i a quin ritme? En quines zones? Amb quin tipus d'habitatge?
- Quins són els elements singulars de Súria que el POUM haurà de preservar?
- Cal preveure més sòl per a noves activitats econòmiques i industrials? Com s'ha de tractar l'activitat minera?
- Es disposa de suficients equipaments i de qualitat al municipi: sanitaris i assistencials, educatius, culturals i de lleure, esportius ...? Quin tipus d'equipaments poden manca en el futur? On s'haurien de situar?
- Es disposa de suficients zones verdes, jardins i parcs urbans al municipi?
- Com s'ha de tractar el sòl no urbanitzable? Quins usos, d'entre els legalment admesos, s'hi haurien d'admetre? Com es pot millorar l'entorn del riu Cardener? Cal augmentar la protecció del Pla de les Hortes i del Bosc de Reguant?
- Com es pot millorar la mobilitat al municipi: l'accés al nucli i als equipaments, la relació entre els barris, l'antiga carretera ...?
- Quines actuacions de millora es poden dur a terme al Poble Vell?

3.2. INFORME DE RESUM DE LES SESSIONS

A continuació s'incorpora l'informe de resum de les sessions preliminars mantingudes, elaborat per l'Ajuntament de Súria, que recull les principals conclusions i comentaris aportats pels representants del teixit empresarial i ciutadà de Súria.

POUM SÚRIA | ACCIONS PRELIMINARS DE PARTICIPACIÓ CIUTADANA PER A LA FORMACIÓ DE L'AVANÇ

**Informe de
les sessions de treball amb
el teixit empresarial i ciutadà |
22 de setembre de 2015**

Súria, setembre de 2015



ÍNDEX

	Pàgina
1 INTRODUCCIÓ	2
2 METODOLOGIA	2
3 APORTACIONS I PROPOSTES DE LES SESSIONS DE TREBALL	5
3.1 TEIXIT EMPRESARIAL	5
3.2 TEIXIT CIUTADÀ	9

1 INTRODUCCIÓ

El dimarts 22 de setembre de 2015 s'han dut a terme les **sessions de treball**, en el marc del procés d'elaboració del **document d'avanç del Pla d'Ordenació Urbanística Municipal (POUM)** i les **accions preliminars de participació ciutadana per a la formació de l'avanç**.

Les sessions s'han realitzat amb una doble convocatòria:

- **Teixit empresarial.** De les 15:30h a les 17:00h
- **Teixit ciutadà.** De les 18:00h a les 19:30h

L'**objectiu** ha estat copsar les prioritats d'alguns agents clau, i conèixer quines són les qüestions bàsiques per al desenvolupament del municipi segons la seva opinió.

2 METODOLOGIA

La **convocatòria** s'ha realitzat a través de l'enviament d'una carta postal i/o correu electrònic, i posterior contacte telefònic.

L'**estructura** de les sessions ha estat la següent:

- Benvinguda
- Explicació de les accions preliminars de participació ciutadana
- Objectius de la sessió i exposició sintètica de la documentació elaborada
- Participació per part de les persones assistents: aportacions i propostes, dubtes, consultes i suggeriments
- Valoració de la sessió i tancament

Per part de l'Ajuntament, hi ha pres part Josep Maria Canudas, alcalde de Súria i regidor d'Urbanisme; Jaume Espinal, arquitecte municipal; i Marta Planas, tècnica del Pla de Desenvolupament Local (PDL) Suriacció.

Per part de la Diputació de Barcelona, Anna Maria Font, responsable de millora urbana (servei d'urbanisme).

Per part de l'equip redactor, Albert de Pablo (director), Núria Miró i Jordi Barot, de l'empresa *Interlands*.

En la sessió de treball de teixit empresarial, hi ha participat 11 persones i en la de teixit ciutadà, 8 persones.

En l'exposició sintètica de la documentació elaborada, el director de l'equip redactor ha recordat a les persones participants els principals aspectes exposats en l'**acte públic de presentació del procés d'elaboració del POUM**, realitzat el 15 de setembre de 2015:

- Objectius, marc conceptual, contingut i pla de treball de l'avanç del POUM
- Planejament municipal vigent i el seu grau de desenvolupament
- Dades actuals de població i habitatge, i estimacions a l'horitzó de vigència del POUM
- Primeres propostes alternatives d'ordenació

S'ha lliurat a les persones participants en les sessions, prèviament, el document de presentació de l'avanç del POUM elaborat per l'equip redactor per a l'esmentat acte públic.

En el transcurs de les sessions i per tal de concretar en el territori els diferents aspectes comentats, s'ha disposat d'un plànol amb el planejament vigent al municipi, així com el document elaborat en la fase d'anàlisi i diagnosi dels treballs de redacció de l'avanç del POUM per a la seva consulta puntual.

Posteriorment a l'exposició, s'han apuntat alguns **àmbits de reflexió**, a títol orientatiu:

- Com ha de desenvolupar-se i créixer Súria? Quant i a quin ritme? En quines zones? Amb quin tipus d'habitatge?
- Quins són els elements singulars del municipi que el POUM haurà de preservar?
- Cal preveure més sòl per a noves activitats econòmiques i industrials? Com s'ha de tractar l'activitat minera?
- Es disposa de suficients equipaments i de qualitat al municipi: sanitaris i assistencials, educatius, culturals i de lleure, esportius, ...? Quin tipus d'equipaments poden mancar en el futur? On s'haurien de situar?
- Es disposa de suficients zones verdes, jardins i parcs urbans al municipi?
- Com s'ha de tractar el sòl no urbanitzable? Quins usos, d'entre els legalment admesos, s'hi haurien d'admetre? Com es pot millorar l'entorn del riu Cardener? Cal augmentar la protecció del Pla de les Hortes i del Bosc de Reguant?

- Com es pot millorar la mobilitat al municipi, l'accés al nucli i als equipaments, la relació entre els barris, l'antiga carretera, ...?
- Quines actuacions de millora es poden dur a terme al Poble Vell?

A continuació es resumeixen les aportacions i propostes de les persones assistents. En el cas de la sessió de treball del teixit empresarial, s'ha recollit a posteriori de l'espai de participació informació addicional per part d'agents del sector comercial, que també s'ha inclòs en aquest document.

3 APORTACIONS I PROPOSTES DE LES SESSIONS DE TREBALL

3.1 TEIXIT EMPRESARIAL

Des de l'any de l'aprovació de les Normes subsidiàries de planejament (2003), es constata un **desenvolupament i creixement econòmic a la comarca del Bages**, i un augment en l'oferta i demanda de zones industrials. Caldria buscar els motius per als quals hi ha zones industrials amb menys demanda a la comarca, com és el cas de Súria, i altres amb més demanda, i en concret en municipis pròxims.

Un dels motius podria ser que l'oferta industrial del municipi es basa en peces de dimensió petita, que no encaixa amb la demanda de gran part de les empreses.

Es debat fins a quin punt seria necessari **desclassificar part del sòl industrial**, tenint en compte que en els últims dotze anys no s'ha desenvolupat en la seva totalitat. La recomanació, de l'equip redactor, és no desclassificar-lo i incloure peces més grans en el nou planejament. Es considera que les zones industrials previstes seran necessàries en els propers quinze anys, amb un total de 150.000m². Aquestes zones són la Pobla Sud, Can Sivila i Cal Jover.

Un altra tema que s'apunta són les mancances en els **accessos a les zones industrials**, especialment en el cas del polígon de la Pobla Sud, que pot ser un fre per a la implementació de noves empreses en el municipi. En aquest sentit, una proposta seria la construcció d'un pont-rotonda per facilitar l'accés de camions al polígon de la Pobla Sud.

Respecte a si es podria facilitar la localització d'activitats econòmiques en el **sòl no urbanitzable**, l'equip redactor comenta que procurarà, en el document d'avanç del POUM, regular el mínim aquest tipus de sòl, i en base al que exigeix el Pla Territorial Parcial de les Comarques Centrals. L'equip redactor explica que, malgrat la legislació catalana limita el desenvolupament del sòl no urbanitzable, és possible recollir en la normativa municipal les necessitats locals.

En concret, es comenta que, tot i la **tradicció agrària i forestal de Súria**, l'actual legislació catalana dificulta la creació de noves activitats econòmiques en el sí de les explotacions

agràries, diferents a les tradicionals. No es facilita la complementarietat entre les activitats agrícoles, forestals i turístiques. Per exemple, la instal·lació d'un obrador per transformació agroalimentària està subjecte a una normativa més estricta que en altres comunitats autònomes. Per tant, es proposa una major agilitat en la regulació del sòl no urbanitzable.

Pel que fa a la **previsió de creixement de la mina**, serà necessari disposar de sòl urbanitzable per a ubicar-hi les noves instal·lacions, ja que la previsió de sòl industrial de Súria no serà suficient per a cobrir les seves necessitats. Actualment, la planta de sal provisional es troba localitzada al polígon industrial de Santa Anna (Sant Fruitós de Bages). També la manca de sòl industrial al municipi pot condicionar la futura localització d'empreses proveïdores.

L'equip redactor explica que, paral·lelament a l'elaboració del POUM, s'està realitzant el **Pla Director Urbanístic (PDU) de l'activitat minera al Bages**, que ha de preveure el creixement de l'activitat a Súria així com la regulació de les instal·lacions i els accessos a la zona minera i la compatibilitat amb els sòls urbans. És impulsat des de la Direcció general d'Ordenació del Territori i Urbanisme. En aquest sentit, en el document de l'avanç del POUM no s'inclourà cap proposta en relació amb l'activitat minera, a l'espera que es disposi del document del PDU.

En concret, el projecte Phoenix podrà aportar noves oportunitats al municipi, d'entre les quals el fre a la pèrdua progressiva de població.

Pel que fa a l'**evolució de la població** en els últims anys, es comenta que Súria ha perdut entorn de 85 persones cada any des del 2008. No obstant això, la projecció de població preveu un canvi en la tendència de pèrdua, i per aquest motiu es manté la programació de determinats sòls per l'habitatge (previsió d'entre 30-40 habitatges per any), malgrat l'orografia del terreny (el riu i el pendent) no facilita la localització de nous sòls per a l'habitatge de nova construcció.

Sobre els **accessos al nucli urbà**, es fa esment a l'antiga proposta d'un accés pel centre (per la plaça de la Font), com a oportunitat. L'equip redactor comenta que es tractaria d'una inversió econòmica desproporcionada, i que en comptes d'aquesta proposta caldria centrar els esforços en disposar d'un enllaç complet, amb les seves corresponents rotondes, i especialment resoldre l'accés al nucli des del sud.

Teixit comercial

El POUM de Súria hauria d'afavorir que la **localització dels nous habitatges, activitats econòmiques i equipaments municipals** fos el màxim de cohesionada possible, evitant la seva dispersió i localització aïllada respecte al nucli urbà.

Es considera que hi ha molt **habitatge** lliure per reformar i per aquest motiu la millor estratègia seria la de compactar.

Pel que fa als **elements singulars** que el POUM hauria de preservar, destaquen el Pla de Reguant i alguns edificis concrets, com Cal Sanyes (d'estil modernista) o les cases o xalets propietat de la mina.

Sobre si cal preveure més **sòl per a noves activitats econòmiques i industrials**, seria prioritari millorar els accessos a les zones industrials així com l'oferta de serveis per a desenvolupar-hi les activitats.

Respecte a les **zones verdes, jardins i parcs urbans**, es considera que alguns estan poc aprofitats, com per exemple el parc Macary i Viader (el Casino).

Seria necessari millorar la **neteja de l'entorn del riu Cardener**.

La protecció del **Pla de les Hortes i el Bosc de Reguant** es considera important, però a l'entorn es podrien dur a terme diferents activitats (turístiques, educatives, culturals, etc.).

Pel que fa a la **mobilitat**, caldria millorar-la des del punt de vista dels vianants, les bicicletes i els cotxes. Per altra part, hi ha algunes voreres que són estretes i altres que no es troben en bon estat.

Específicament, les persones amb mobilitat reduïda tenen dificultats a l'hora de desplaçar-se pel municipi, tant per l'estat del paviment públic com per l'accés al comerç i serveis.

Respecte a la mobilitat en cotxe, manquen aparcaments al centre. La mobilitat a Súria és, principalment, en cotxe. I la manca d'aparcament fa que part de les compres es realitzin a fora, principalment a Manresa.

Pel que fa a la mobilitat en bicicleta, és difícil incentivar-la perquè el terreny és força pendent en gran part del municipi i la majoria de carrers són estrets. Per altra part, caldria valorar si la prioritat és crear carrils bici o nous aparcaments.

Caldria augmentar les places d'aparcament, especialment a prop dels comerços i els serveis. En aquest sentit, hi hauria dues solucions possibles: destinar-hi alguna zona d'horta o bé establir carrers d'una sola direcció que permetessin guanyar espai per a nous aparcaments.

Es comenta que en l'anterior planejament, hi havia una proposta de fer una rotonda a la gasolinera per a desviar part del trànsit cap a Joncarets i la colònia de Santa Maria.

Respecte a les **actuacions de millora que es podrien dur a terme al Poble Vell**, i per tal d'atraure-hi visitants, una proposta seria localitzar-hi un alberg o casa de colònies.

Per altra part, les característiques dels edificis del Poble Vell, d'origen medieval, fan difícil realitzar-hi obres de millora (són edificis estrets i alts, amb parets gruixudes i que no tenen una distribució quadrada). Això, junt amb la dificultat d'accedir al Poble Vell, complica que els edificis siguin ocupats com a habitatge.

3.2 TEIXIT CIUTADÀ

Durant aquesta sessió, les aportacions i propostes se centren en quatre temes principals: el Poble Vell, el riu Cardener i el seu entorn, el sòl no urbanitzable i els equipaments.

Respecte al **Poble Vell**, i per tal de dinamitzar-lo i afavorir l'ocupació dels seus habitatges, es realitzen diferents propostes. Per una part, promovent el turisme, amb la localització d'una casa de colònies o la realització de concerts d'estiu a l'aire lliure. Per altra part, ubicant determinats equipaments pels veïns, com un espai lúdic per infants.

S'apunta que fins ara totes les propostes per dinamitzar el Poble Vell han fracassat i no han complert el seu objectiu. Es debat si la localització d'una casa de colònies suposaria un canvi en aquesta tendència. Es comenta que hi ha hagut dues iniciatives en el Poble Vell que sí han tingut un fort impacte positiu. Per una banda, la Fira Medieval, que enguany realitzarà la catorzena edició. Per altra, la representació teatral "Pell de Poble", de la qual se n'han fet dues edicions (1985 i 2010).

També es comenta quins incentius hi podria haver per dinamitzar el Poble Vell sense la participació de l'administració pública. Es considera que els actes puntuals que s'hi fan, malgrat el seu impacte, són insuficients per mantenir-hi la població i atraure'n de nova.

Pel que fa als accessos, es comenta la importància de facilitar l'accés al Poble Vell tant a peu com en bicicleta.

En relació amb el **riu Cardener i el seu entorn**, es considera que la població no valora suficientment tot el seu potencial, i no el veu com un possible recurs turístic. Una proposta seria arranjar un passeig al llarg del riu fins al Pla de Reguant. S'apunta que el riu i el seu entorn haurien de ser zones accessibles, determinant-ne una proposta d'ús.

Sobre el **sòl no urbanitzable**, caldria facilitar-hi la implantació de determinades instal·lacions i activitats, ja que actualment la legislació catalana és molt estricta en aquest sentit. L'equip redactor comenta que procurarà, en el document d'avanç del POUM, regular el mínim aquest tipus de sòl, i en base al que exigeix el Pla Territorial Parcial de les Comarques Centrals. Així mateix, es proposa classificar el sòl d'acord amb la seva qualitat i no en base al seu ús actual.

Respecte al sòl urbanitzable, es considera que l'equip de govern hauria de plantejar una política d'habitatge respecte als habitatges que actualment es troben deshabitats.

Pel que fa als **equipaments**, es comenta la importància de fer una planificació de la localització futura dels diferents equipaments necessaris al municipi, que inclogui la nova biblioteca i la sala polivalent o espai per realitzar actes culturals de gran format (concerts, balls, sardanes, ...). També s'apunta la manca d'un espai de reunió per les entitats i la possible millora del teatre, el pavelló d'esports i la piscina.

Hi ha acord en la proposta d'ubicar totes les instal·lacions esportives en la zona del Tordell.

Un altra tema que s'apunta és la importància de disposar d'accessos peatonals i en bicicleta i fomentar la mobilitat amb aquests mitjans per tot el municipi.

Es demana com està la proposta del tren tram. L'equip redactor explica que la proposta és actual i es troba inclosa en el Pla Territorial Parcial de les Comarques Centrals.

Es demana si hi ha algun projecte per desviar el trànsit dels camions de la mina davant de l'escola Francesc Macià. L'equip redactor explica que, paral·lelament a l'elaboració del POUM, s'està realitzant el Pla Director Urbanístic (PDU) de l'activitat minera al Bages, que ha de preveure el creixement de l'activitat a Súria així com la regulació de les instal·lacions i els accessos a la zona minera i la compatibilitat amb els sòls urbans. És impulsat des de la Direcció general d'Ordenació del Territori i Urbanisme. En aquest sentit, en el document de l'avanç del POUM no s'inclourà cap proposta en relació amb l'activitat minera, a l'espera que es disposi del document del PDU.

4. SESSIÓ PRELIMINAR AMB REPRESENTANTS DELS VEÏNS DELS BARRIS DEL POBLE VELL I DE SANT JAUME

4.1. CONVOCATÒRIA, ESTRUCTURA I OBJECTIUS DE LA SESSIÓ

En data 12 de novembre de 2015 es va celebrar una reunió preliminar de treball i debat amb representants de les **associacions de veïns dels barris del Poble Vell i de Sant Jaume**. L'Ajuntament de Súria va dur a terme la convocatòria de forma individual, a través de l'enviament d'una carta postal i/o correu electrònic, i posterior contacte telefònic.

12 de novembre de 2015

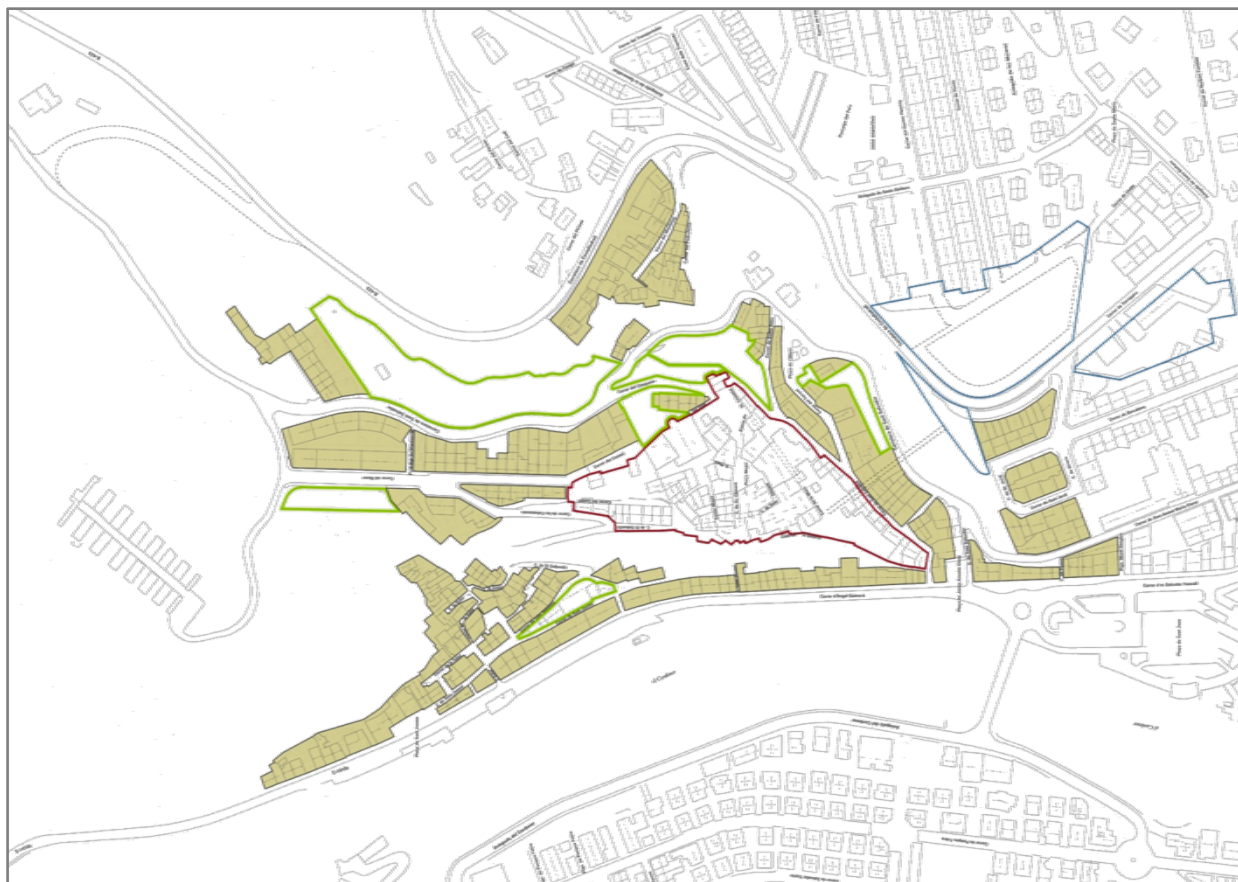
18,00h – 19,30h. Veïns dels barris del Poble Vell i de Sant Jaume

Objectius de la sessió

L'objectiu de la sessió va ser copsar les opinions dels veïns dels barris del Poble Vell i de Sant Jaume en matèria urbanística, i conèixer quines són les actuacions que consideren prioritàries i les qüestions bàsiques a millorar segons el parer dels veïns convocats per l'Ajuntament i que, per tant, l'Avanç de POUM de Súria haurà de prendre en consideració.

Documentació disponible al llarg de la sessió

Per tal de concretar els suggeriments que es van proposar al llarg de la sessió, es va lliurar a les persones assistents a la reunió, prèviament, el següent plànol topogràfic a escala 1:1.000 dels barris del Poble Vell i de Sant Jaume.



Complementàriament, al llarg de la sessió es va disposar del plànol del planejament actualment vigent a Súria, així com del document elaborat en la fase d'anàlisi i diagnosi dels treballs de redacció de l'Avanç de POUM per a la seva consulta puntual.

Alguns àmbits de reflexió, a títol orientatiu

En la convocatòria escrita que l'Ajuntament de Súria va trametre als representants de les associacions de veïns dels barris del Poble Vell i de Sant Jaume, es van proposar les següents qüestions, com a àmbits de reflexió a títol indicatiu:

Qüestions genèriques

- Quins són els trets singulars dels barris del Poble Vell i de Sant Jaume, que l'Avanç de POUM hauria de preservar i/o potenciar?
- Quines característiques o facilitats haurien de tenir els barris del Poble Vell i de Sant Jaume perquè una persona prengués la decisió d'anar-hi a viure?
- Quines actuacions de millora caldria fer als barris del Poble Vell i de Sant Jaume per tal de fomentar la rehabilitació i l'ocupació dels habitatges que, hores d'ara, es troben vacants?
- Quines actuacions es poden dur a terme per a la millora dels accessos als barris del Poble Vell i de Sant Jaume?

Accessibilitat i mobilitats

- Quins són els moviments habituals en vehicle privat, d'accés als barris del Poble Vell i de Sant Jaume, i de connexió amb altres sòls urbans de Súria?
- Es disposa de suficients espais per a l'aparcament de vehicles, en els perímetres propers dels barris del Poble Vell i de Sant Jaume? Cal preveure noves zones per a l'aparcament? On?
- Quins són els recorreguts habituals de vianants i bicicletes, de relació entre els barris del Poble Vell i de Sant Jaume i altres zones del nucli de Súria? Quins són els itineraris de connexió amb les escoles?
- L'actual planejament preveu una passera per a vianants i bicicletes, que enllaçaria el c/ La Murtra i la carretera de Castelladral. Aquesta actuació contribuiria a la millora de l'accessibilitat al Poble Vell?
- L'estudi de mobilitat (2001) va proposar la instal·lació d'un ascensor que uniria el c/ Sant Jaume i la part alta del c/ Sant Sebastià. Què n'opina?
- Pel que fa als accessos en vehicle privat: És prioritari adequar el tram de la carretera de Sant Salvador des de la plaça Josep Anselm Clavé? Com es pot millorar la connexió entre els dos barris pel c/ Sant Sebastià?

Usos i activitats

- Quins usos s'haurien de prioritzar als barris del Poble Vell i de Sant Jaume?
- L'ús principal que s'hauria de potenciar per als barris del Poble Vell i de Sant Jaume hauria de ser l'habitatge? En cas contrari, quins altres usos?
- Hi ha suficients dotacions de serveis i comerç als barris del Poble Vell i de Sant Jaume, de suport a la residència?
- Al Poble Vell, s'haurien de potenciar, fonamentalment, les activitats culturals i turístiques? De forma puntual, o de forma estable?
- En altres reunions amb entitats, s'ha comentat la possibilitat d'organitzar cases de colònies al Poble Vell, unint diversos habitatges. Què n'opina?
- Quins usos s'haurien de fomentar a la façana del c/ Àngel Guimerà del barri de Sant Jaume, especialment a les plantes baixes?

Espai públic, equipaments i zones verdes

- Quins són els llocs de trobada als barris del Poble Vell i de Sant Jaume?
- Quines actuacions es podrien fer per a la millora de la qualitat de l'espai públic –carrers i places- als barris del Poble Vell i de Sant Jaume? Hi ha alguna actuació prioritària a fer en algun lloc en concret?

- Es disposa de suficients equipaments i de qualitat als barris del Poble Vell i de Sant Jaume, o amb un accés còmode des d'aquests barris a altres zones del municipi? Hi manca algun tipus d'equipament de forma específica? Quin tipus i on es podria situar?
- Hi ha suficients zones verdes i jardins als barris del Poble Vell i de Sant Jaume, o amb un accés còmode des d'aquests barris a altres zones del municipi? Cal preveure'n de noves? On?

Altres possibles qüestions

- Vol fer alguna altra aportació o suggeriment?

4.2. INFORME DE RESUM DE LA SESSIÓ

A continuació s'incorpora l'informe de resum de la sessió preliminar mantinguda, elaborat per l'Ajuntament de Súria, que recull les principals conclusions i comentaris aportats pels representants de les associacions de veïns dels barris del Poble Vell i de Sant Jaume.

POUM SÚRIA |
ACCIONS PRELIMINARS DE
PARTICIPACIÓ CIUTADANA PER
A LA FORMACIÓ DE L'AVANÇ

Informe de
la sessió de treball amb
les associacions de veïns dels barris
de Sant Jaume i el Poble Vell |
12 de novembre de 2015

Súria, novembre de 2015



AJUNTAMENT DE SÚRIA

ÍNDEX

	Pàgina
1 INTRODUCCIÓ	2
2 METODOLOGIA	2
3 APORTACIONS I PROPOSTES	5

1 INTRODUCCIÓ

El dijous 12 de novembre de 2015 s'ha dut a terme una **sessió de treball amb representants de les associacions de veïns dels barris de Sant Jaume i el Poble Vell**.

Aquesta sessió s'emmarca en el procés d'elaboració del **document d'avanç del Pla d'Ordenació Urbanística Municipal (POUM)** i les **accions preliminars de participació ciutadana per a la formació de l'avanç**.

Es tracta d'una sessió complementària a la **sessió de treball adreçada al teixit ciutadà**, realitzada el 22 de setembre de 2015, i en la qual ja varen assistir representants d'ambdues associacions.

L'**objectiu** ha estat copsar les opinions dels veïns dels barris de Sant Jaume i el Poble Vell en matèria urbanística, i conèixer quines són les actuacions que consideren prioritàries i les qüestions bàsiques a millorar segons el seu paper.

2 METODOLOGIA

La **convocatòria** s'ha realitzat a través d'un primer contacte telefònic i posterior enviament d'un correu electrònic.

L'**estructura** de la sessió ha estat la següent:

- Benvinguda
- Objectius
- Participació: aportacions i propostes, dubtes, consultes i suggeriments

Per part de l'Ajuntament, hi ha pres part Jaume Espinal, arquitecte municipal; i Marta Planas, tècnica del Pla de Desenvolupament Local (PDL) Suriacció.

Per part de la Diputació de Barcelona, Anna Maria Font, responsable de millora urbana (servei d'urbanisme).

Per part de l'equip redactor, Albert de Pablo (director) i Núria Miró, de l'empresa *Interlands*.

En la sessió de treball, hi han participat dos representants de cada associació de veïns.

S'ha lliurat a les persones participants en la sessió, prèviament, un document amb alguns àmbits de reflexió, a títol orientatiu, per tal que poguessin preparar-la amb antelació i debatre amb la resta de veïns els aspectes clau a comentar en el transcurs de la mateixa.

Per tal de concretar en el territori els diferents aspectes comentats, s'ha disposat d'un plànol topogràfic dels barris del Poble Vell i de Sant Jaume.

Els **àmbits de reflexió** han estat:

Qüestions genèriques

- Quins són els trets singulars dels barris del Poble Vell i de Sant Jaume, que l'avanç del POUM hauria de preservar i/o potenciar?
- Quines característiques o facilitats haurien de tenir els barris del Poble Vell i de Sant Jaume perquè una persona prengués la decisió d'anar-hi a viure?
- Quines actuacions de millora caldria fer als barris del Poble Vell i de Sant Jaume per tal de fomentar la rehabilitació i l'ocupació dels habitatges que, a hores d'ara, es troben vacants?
- Quines actuacions es poden dur a terme per a la millora dels accessos als barris del Poble Vell i de Sant Jaume?

Accessibilitats i mobilitats

- Quins són els moviments habituals en vehicle privat, d'accés als barris del Poble Vell i de Sant Jaume, i de connexió amb altres sòls urbans de Súria?
- Es disposa de suficients espais per a l'aparcament de vehicles, en els perímetres propers dels barris del Poble Vell i de Sant Jaume? Cal preveure noves zones per a l'aparcament? On?
- Quins són els recorreguts habituals de vianants i bicicletes, de relació entre els barris del Poble Vell i de Sant Jaume i altres zones del nucli de Súria? Quins són els itineraris de connexió amb les escoles?
- L'actual planejament preveu una passera per a vianants i bicicletes, que enllaçaria el c/ La Murtra i la carretera de Castelladral. Aquesta actuació contribuiria a la millora de l'accessibilitat al Poble Vell?
- L'estudi de mobilitat (2001) va proposar la instal·lació d'un ascensor que uniria el c/Sant Jaume i la part alta del c/Sant Sebastià. Què n'opina?

- Pel que fa als accessos en vehicle privat: és prioritari adequar el tram de la carretera de Sant Salvador des de la plaça Josep Anselm Clavé? Com es pot millorar la connexió entre els dos barris pel c/Sant Sebastià?

Usos i activitats

- Quins usos s'haurien de prioritzar als barris del Poble Vell i de Sant Jaume?
- L'ús principal que s'hauria de potenciar per als barris del Poble Vell i de Sant Jaume hauria de ser l'habitatge? En cas contrari, quins altres usos?
- Hi ha suficients dotacions de serveis i comerç als barris del Poble Vell i de Sant Jaume, de suport a la residència?
- Al Poble Vell, s'haurien de potenciar, fonamentalment, les activitats culturals i turístiques? De forma puntual, o de forma estable?
- En altres reunions amb entitats, s'ha comentat la possibilitat d'organitzar cases de colònies al Poble Vell, unint diversos habitatges. Què n'opina?
- Quins usos s'haurien de fomentar a la façana del c/Àngel Guimerà del barri de Sant Jaume, especialment a les plantes baixes?

Espai públic, equipaments i zones verdes

- Quins són els llocs de trobada als barris del Poble Vell i de Sant Jaume?
- Quines actuacions es podrien fer per a la millora de la qualitat de l'espai públic – carrers i places- als barris del Poble Vell i de Sant Jaume? Hi ha alguna actuació prioritària a fer en algun lloc en concret?
- Es disposa de suficients equipaments i de qualitat als barris del Poble Vell i de Sant Jaume, o amb un accés còmode des d'aquests barris a altres zones del municipi? Hi manca algun tipus d'equipament de forma específica? Quin tipus i on es podria situar?
- Hi ha suficients zones verdes i jardins als barris del Poble Vell i de Sant Jaume, o amb un accés còmode des d'aquests barris a altres zones del municipi? Cal preveure'n de noves? On?

Altres possibles qüestions

- Vol fer alguna altra aportació o suggeriment?

A continuació resumim les principals aportacions i propostes realitzades pels representants de les associacions de veïns durant el transcurs de la sessió.

3 APORTACIONS I PROPOSTES

Pel que fa a l'**accessibilitat i la mobilitat**, com a actuacions prioritàries al Poble Vell, caldria disposar d'un bon accés amb vehicle privat i una zona d'aparcament.

La zona d'aparcament es podria ubicar davant de la carretera de Sant Salvador, i hauria de tenir capacitat per a unes 30 o 40 places.

La proposta d'instal·lar un ascensor o altra sistema mecànic per accedir-hi a peu, des del barri de Sant Jaume, no es descarta a llarg termini, però actualment no es considera prioritària per tal de fomentar el desenvolupament d'activitats econòmiques i promocionar els habitatges. La seva ubicació idònia seria entre la rotonda d'accés al barri de Salipota i el barri de Sant Jaume. Caldria valorar, per altra part, qui l'utilitzaria i si realment serviria per atraure visitants al Poble Vell.

Pel que fa a la proposta d'una passera per a vianants i bicicletes que enllaçaria la carretera de Castelladral i el Poble Vell, que preveu l'actual planejament, no es considera prioritària actualment.

Respecte al transport públic urbà, els veïns del Poble Vell comenten que actualment no hi ha cap servei durant les hores d'entrada i sortida a les escoles i l'institut, i que seria necessari.

Al barri de Sant Jaume, alguns carrers estrets i balcons dificulten la mobilitat d'alguns vehicles, com per exemple les ambulàncies. Pel que fa a l'aparcament, la zona d'estacionament en bateria paral·lela al riu és insuficient durant el cap de setmana.

Finalment, es proposa crear carrils-bici que permetin la mobilitat des del centre cap a les diferents escoles. En concret, es comenta el perill d'anar en bicicleta des del centre del poble cap a l'escola de Salipota i l'institut de secundària.

Respecte al **motiu pel qual el Poble Vell no és un barri atractiu per a viure-hi**, s'apunten com a dos principals motius, a part de la manca d'un bon accés amb vehicle privat i una zona d'aparcament, les deficiències en l'habitatge i la dificultat de mobilitat a peu per les persones més grans (el ferm no és llis). En definitiva, no és un barri còmode per viure-hi i per això conforme les persones es van fent grans, prefereixen traslladar-se a

viure a altres zones. Dins del Poble Vell, però, aquestes dificultats són més o menys presents en determinades àrees (no són les mateixes just al centre que al barri del Roser). Es comenta, també, que al Poble Vell li manca manteniment, aspecte que s'ha anat deixant tant per part dels veïns com per part de l'Ajuntament.

En contrapartida, es considera que el principal **motiu per anar a viure-hi** és la tranquil·litat.

Per tal que **el Poble Vell esdevingués un barri atractiu**, tant per viure com per visitar, caldria resoldre la manca d'oferta de serveis i comerços. En concret, es comenten les següents propostes: mantenir-hi la ubicació de l'oficina de turisme i la sala d'exposicions, oferir un servei de cafeteria dins de l'oficina de turisme i crear una oferta d'allotjament al Poble Vell, com un alberg. Així mateix, es comenta que seria interessant oferir nous productes turístics, com per exemple un espai dedicat a la cultura popular surienca i adequar un recorregut i zona museística a l'aire lliure.

Respecte a **l'espai públic, els equipaments i les zones verdes**, es proposa crear al Poble Vell una zona d'esbarjo pels infants i el jovent (gronxadors, petita pista de joc, zona de pícnic, ...), amb l'objectiu que tinguin un punt de trobada.

Al barri de Sant Jaume, manca també una zona d'esbarjo, així com un espai per l'associació de veïns.

Per altra part, es proposa enjardinar la zona municipal que es destina a aparcament durant la Fira Medieval.

5. ENQUESTA PRELIMINAR DE PARTICIPACIÓ CIUTADANA

5.1. OBJECTIUS I CONTINGUT DE L'ENQUESTA

En la fase prèvia de redacció de l'Avanç de POUM, l'Ajuntament de Súria ha realitzat una enquesta preliminar de participació ciutadana, amb l'objectiu de conèixer l'opinió de la ciutadania respecte el model de municipi desitjat per als propers anys i recollir suggeriments sobre les estratègies que es consideren prioritàries per al desenvolupament urbanístic de Súria.

El qüestionari emprat consta de 26 preguntes, que s'agrupen en set blocs temàtics:

- Model de municipi.
- Activitat econòmica.
- Habitatge.
- Equipaments.
- Paisatge i entorn natural.
- Mobilitat i via pública.
- Poble Vell.

El qüestionari s'ha pogut respondre entre el 15 de setembre i el 18 d'octubre: en format digital accedint a l'apartat del POUM a la pàgina web municipal, i en format paper recollint-la a l'Oficina d'Atenció Ciutadana. Així mateix, l'enquesta s'ha fet arribar a totes les llars del municipi a través del butlletí municipal La Torre.

5.2. INFORME DE RESUM DELS RESULTATS DE L'ENQUESTA

Una vegada finalitzat el període per a respondre l'enquesta preliminar de participació ciutadana d'aquesta fase de redacció de l'Avanç de POUM de Súria, s'han rebut un total de 76 qüestionaris contestats.

Per tal que l'Avanç de POUM pugui prendre en consideració les informacions qualitatives recollides mitjançant l'enquesta, l'Ajuntament de Súria ha elaborat un informe resum que recull les principals conclusions i aportacions.

A continuació s'incorporen el qüestionari emprat per a l'enquesta de participació ciutadana en la fase de redacció de l'Avanç de POUM de Súria, i l'informe resum dels principals resultats.

ENQUESTA DE PARTICIPACIÓ CIUTADANA

Us convidem a respondre aquesta enquesta, en el marc del procés de participació ciutadana de l'avanç del Pla d'Ordenació Urbanística Municipal (POUM).

L'enquesta és anònima. Les dades seran tractades únicament amb una finalitat estadística.

► **On podeu trobar l'enquesta?**

- En línia, a través del web municipal (www.suria.cat).
- Presencialment, a l'Oficina d'Atenció al Ciutadà (OAC), a la planta baixa de la Casa de la Vila, on també podeu retornar-la emplenada.

► **Quin és el termini per respondre-la?**

Des del 15 de setembre fins al 18 d'octubre de 2015.

A. DADES PERSONALS

1. Sexe

- Home Dona

2. Edat

- Menys de 18 anys 30-44 anys 60-74 anys
 18-29 anys 45-59 anys Més de 75 anys

3. Barri de residència

- Bellavista Fusteret Santa Maria
 Cal Trist Joncarets Masies o àrea disseminada
 Centre Poble Vell No visc a Súria
 Cererols Salipota
 El Rastells Sant Jaume

DNI _____ Adreça electrònica _____

B. MODEL DE MUNICIPI

4. Pel que fa al futur de Súria, quina hauria de ser l'estratègia prioritària a seguir?

[única resposta. Esculli l'opció prioritària des del seu punt de vista]

- Nou creixement moderat en determinades àrees Manteniment del municipi tal i com està, sense créixer més
 Millorar i completar la trama urbana existent No opina

5. Tenint en compte que l'espai és limitat, ordeni de l'1 al 5 (sent l'1 el de major importància i el 5 el de menor importància) els usos que caldria preveure al municipi per als propers anys.

- Espai per a nous habitatges Espai per a zones verdes, d'oci i lleure
 Espai per a activitats industrials i econòmiques Espai per a activitats agrícoles i ramaderes
 Espai per a equipaments No opina

6. Si hagués de dir tres llocs o elements singulars de Súria que formin part de la identitat del municipi, quins serien?

[resposta oberta]

7. Quina imatge positiva del municipi li agradaria que es projectés a la resta de la comarca?

[única resposta. Esculli l'opció prioritària des del seu punt de vista]

- Súria com un municipi amb habitatges de qualitat i que atenen a diverses necessitats
- Súria com un municipi sostenible i respectuós amb el medi ambient i el paisatge
- Súria com un municipi amb un teixit divers de microempreses i petites empreses
- Súria com un dels principals municipis miners de Catalunya i del sud d'Europa
- Súria com un municipi amb una oferta de productes turístics i activitats culturals
- Altra. Quina?
- No opina

8. Quina imatge del municipi evitaria que es projectés a la resta de la comarca?

[resposta oberta]

C. ACTIVITAT ECONÒMICA

9. Com valora els següents aspectes en relació amb l'activitat econòmica?

	Molt bo	Bo	Regular	Dolent	No opina
ZONES INDUSTRIALS					
Disponibilitat de parcel·les i naus per a noves empreses	<input type="checkbox"/>	<input type="checkbox"/>	<input type="checkbox"/>	<input type="checkbox"/>	<input type="checkbox"/>
Localització	<input type="checkbox"/>	<input type="checkbox"/>	<input type="checkbox"/>	<input type="checkbox"/>	<input type="checkbox"/>
Diversitat del teixit industrial	<input type="checkbox"/>	<input type="checkbox"/>	<input type="checkbox"/>	<input type="checkbox"/>	<input type="checkbox"/>
COMERÇ I SERVEIS					
Quantitat	<input type="checkbox"/>	<input type="checkbox"/>	<input type="checkbox"/>	<input type="checkbox"/>	<input type="checkbox"/>
Diversitat	<input type="checkbox"/>	<input type="checkbox"/>	<input type="checkbox"/>	<input type="checkbox"/>	<input type="checkbox"/>
Localització i proximitat	<input type="checkbox"/>	<input type="checkbox"/>	<input type="checkbox"/>	<input type="checkbox"/>	<input type="checkbox"/>

10. Quin tipus d'activitat econòmica s'hauria de potenciar a Súria en els propers anys?

[dues úniques respostes. Esculli les opcions prioritàries des del seu punt de vista]

- Agricultura i ramaderia
- Indústria
- Minería
- Comerç i serveis
- Turisme i activitats culturals
- No opina

D. HABITATGE

11. Quin tipus d'habitatge caldria promoure a Súria en el futur?

[única resposta per a cadascuna de les dues opcions oposades]

- | | |
|--|---|
| <input type="checkbox"/> La rehabilitació d'habitatges existents | <input type="checkbox"/> La construcció de nous habitatges |
| <input type="checkbox"/> Habitatges de lloguer | <input type="checkbox"/> Habitatges de compra |
| <input type="checkbox"/> Habitatges de mercat lliure | <input type="checkbox"/> Habitatges regulats, amb protecció oficial |

12. En les zones que es troben pendents de desenvolupar per completar el teixit urbà, quina tipologia d'habitatge creu que farà més falta en el futur?

[única resposta. Esculli l'opció prioritària des del seu punt de vista]

- Blocs de pisos de quatre plantes com a màxim
- Cases adossades o en filera
- Cases aïllades
- No opina

13. La gent jove que marxa a viure fora del municipi, per quin motiu creu que ho fa?

[única resposta. Esculli l'opció prioritària des del seu punt de vista]

- Hi ha poques oportunitats de treball
- És difícil accedir a un habitatge
- Manquen equipaments i serveis
- Altres motius. Quins?
- No opina

E. EQUIPAMENTS

14. Tenint en compte els equipaments públics existents al municipi, quins considera que són els equipaments nous que caldria potenciar en els propers anys?

[resposta oberta]

15. Quin ús o usos donaria als següents equipaments?

Cal Ton Bató:

El Casinet:

F. PAISATGE I ENTORN NATURAL

16. Quin creu que és l'espai natural amb més valor de Súria i que s'hauria de preservar especialment?

[resposta oberta]

17. Com valora l'estat de conservació i qualitat dels següents elements del paisatge i l'entorn natural?

	Molt bo	Bo	Regular	Dolent	No opina
El paisatge i l'entorn natural en general	<input type="checkbox"/>	<input type="checkbox"/>	<input type="checkbox"/>	<input type="checkbox"/>	<input type="checkbox"/>
El riu Cardener i el seu entorn	<input type="checkbox"/>	<input type="checkbox"/>	<input type="checkbox"/>	<input type="checkbox"/>	<input type="checkbox"/>
El Pla de les Hortes i el seu entorn	<input type="checkbox"/>	<input type="checkbox"/>	<input type="checkbox"/>	<input type="checkbox"/>	<input type="checkbox"/>

18. Com s'hauria de tractar el sòl rústic o no urbanitzable?

[única resposta. Esculli l'opció prioritària des del seu punt de vista]

- Implementar una major protecció en tot el sòl no urbanitzable del municipi
- Mantenir estrictament l'ús agrícola i forestal, impeding la proliferació d'altres usos i activitats
- Fer compatible l'ús agrícola i forestal amb altres usos i activitats, com per exemple l'ús turístic o activitats de passeig, esbarjo i promoció del paisatge
- No opina

19. Quines activitats promouria en l'entorn natural del municipi, complementàries a les activitats agrícoles i forestals?

[dues úniques respostes. Esculli les opcions prioritàries des del seu punt de vista]

- Activitats educatives
- Activitats esportives
- Activitats culturals
- Activitats de ramaderia extensiva
- Altres activitats. Quines?
- No opina

20. Quines actuacions de millora promouria en l'entorn del riu Cardener?

[resposta oberta]

G. MOBILITAT I VIA PÚBLICA

21. Creu que hi ha suficients zones per a vianants al municipi?

[única resposta. Esculli l'opció prioritària des del seu punt de vista]

- N'hi ha suficients, de qualitat i es troben en bon estat
- N'hi ha suficients, però caldria millorar-les
- No n'hi ha suficients, i caldria preveure'n de noves. On?
- No opina

22. Com valora els següents aspectes relacionats amb la mobilitat i la via pública?

	Molt bo	Bo	Regular	Dolent	No opina
Facilitat per desplaçar-se a peu	<input type="checkbox"/>	<input type="checkbox"/>	<input type="checkbox"/>	<input type="checkbox"/>	<input type="checkbox"/>
Facilitat per desplaçar-se en bicicleta	<input type="checkbox"/>	<input type="checkbox"/>	<input type="checkbox"/>	<input type="checkbox"/>	<input type="checkbox"/>
Facilitat per desplaçar-se en vehicle privat	<input type="checkbox"/>	<input type="checkbox"/>	<input type="checkbox"/>	<input type="checkbox"/>	<input type="checkbox"/>
Disponibilitat d'aparcaments	<input type="checkbox"/>	<input type="checkbox"/>	<input type="checkbox"/>	<input type="checkbox"/>	<input type="checkbox"/>
Connexió entre els barris	<input type="checkbox"/>	<input type="checkbox"/>	<input type="checkbox"/>	<input type="checkbox"/>	<input type="checkbox"/>
Connexió amb els equipaments i la zona comercial	<input type="checkbox"/>	<input type="checkbox"/>	<input type="checkbox"/>	<input type="checkbox"/>	<input type="checkbox"/>
Estat dels accessos d'entrada i sortida al nucli urbà	<input type="checkbox"/>	<input type="checkbox"/>	<input type="checkbox"/>	<input type="checkbox"/>	<input type="checkbox"/>
Estat dels camins rurals	<input type="checkbox"/>	<input type="checkbox"/>	<input type="checkbox"/>	<input type="checkbox"/>	<input type="checkbox"/>
Servei de transport públic urbà	<input type="checkbox"/>	<input type="checkbox"/>	<input type="checkbox"/>	<input type="checkbox"/>	<input type="checkbox"/>
Estat de les vies de comunicació cap a altres municipis veïns	<input type="checkbox"/>	<input type="checkbox"/>	<input type="checkbox"/>	<input type="checkbox"/>	<input type="checkbox"/>
Servei de transport públic cap a altres municipis veïns	<input type="checkbox"/>	<input type="checkbox"/>	<input type="checkbox"/>	<input type="checkbox"/>	<input type="checkbox"/>
Altres aspectes. Quins?	<input type="checkbox"/>	<input type="checkbox"/>	<input type="checkbox"/>	<input type="checkbox"/>	<input type="checkbox"/>

23. Desitja fer algun altre comentari relacionat amb la mobilitat, l'aparcament, el comerç, els serveis i els equipaments?

[resposta oberta]

H. POBLE VELL

24. El Poble Vell és un barri al qual...

[única resposta per a cadascuna de les dues opcions oposades]

Hi sol anar

No hi sol anar

Per què?

Li agradaria viure

No li agradaria viure

Per què?

25. Quines actuacions de millora caldria fer al Poble Vell per fomentar l'ocupació dels seus habitatges?

[dues úniques respostes. Esculli les opcions prioritàries des del seu punt de vista]

Millorar l'accessibilitat a peu i l'aparcament al seu entorn

Millorar la qualitat de l'espai públic

Rehabilitar el patrimoni arquitectònic

Promoure el turisme i les activitats culturals

Promoure i rehabilitar els habitatges

Altres actuacions. Quines?

Dotar-lo d'equipaments, comerç i serveis

No opina

26. Per tal de millorar l'accessibilitat al Poble Vell, l'actual planejament preveu una passera per a vianants i bicicletes des de la carretera de Castelladral. Creu que aquesta proposta hi podria afavorir el foment d'activitats econòmiques i la implantació d'habitatges?

[única resposta. Esculli l'opció prioritària des del seu punt de vista]

Sí. Per quin motiu?

No. Per quin motiu? Quines alternatives proposaria?

No opina

I. ALTRES

27. Comentaris, observacions i suggeriments.

POUM SÚRIA|
ACCIONS PRELIMINARS DE
PARTICIPACIÓ CIUTADANA PER
A LA FORMACIÓ DE L'AVANÇ

Informe de l'enquesta
de participació ciutadana

Súria, novembre de 2015



AJUNTAMENT DE SÚRIA

ÍNDEX

	Pàgina
1 INTRODUCCIÓ	2
2 RESULTATS	3
2.1 DADES PERSONALS	3
2.2 MODEL DE MUNICIPI	5
2.3 ACTIVITAT ECONÒMICA	9
2.4 HABITATGE	12
2.5 EQUIPAMENTS	15
2.6 PAISATGE I ENTORN NATURAL	18
2.7 MOBILITAT I VIA PÚBLICA	23
2.8 POBLE VELL	27

1 INTRODUCCIÓ

Entre el 15 de setembre i el 18 d'octubre de 2015 s'ha dut a terme l'enquesta de participació ciutadana, en el marc de les accions preliminars de participació ciutadana en la fase d'avanç del Pla d'Ordenació Urbanística Municipal (POUM) de Súria.

És una enquesta d'opinió, que conté un total de 26 preguntes agrupades en set grans temes: model de municipi, activitat econòmica, habitatge, equipaments, paisatge i entorn natural, mobilitat i via pública i Poble Vell.

S'ha adreçat a tothom interessat en opinar sobre el futur urbanístic del municipi, tant si es troba empadronat a Súria com si no.

L'enquesta s'ha posat a disposició de la ciutadania en format digital i en format paper. En format digital, accedint a l'apartat del POUM al web municipal. En format paper, recollint-la a l'Oficina d'Atenció al Ciutadà, on també s'ha pogut retornar emplenada. Així mateix, s'ha fet arribar a totes les llars de Súria a través del butlletí municipal La Torre (número d'octubre de 2015).

Per tal de donar-la a conèixer, s'han dut a terme les següents accions:

- Explicació del procés participatiu, i en concret de l'enquesta, en l'acte de presentació de l'inici dels treballs d'elaboració del POUM (15 de setembre de 2015).
- Difusió en els mitjans de comunicació de l'Ajuntament: web, butlletí, xarxes socials i ràdio.
- Difusió en altres mitjans de comunicació locals: El Setmanari de Súria i El Salí.
- Distribució d'un cartell informatiu del procés participatiu preliminar en cartelleres i establiments comercials.

L'enquesta, junt amb el correu electrònic poum2015@suria.cat, són els canals que l'Ajuntament de Súria ha posat a disposició de la ciutadana per tal de recollir la seva opinió, propostes, comentaris i suggeriments en la fase d'avanç del POUM.

S'han rebut un total de 76 enquestes, 31 en format digital i 45 en paper.

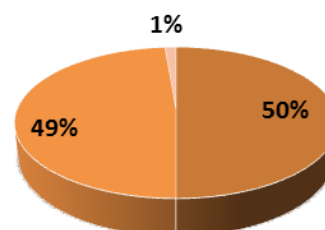
2 RESULTATS

2.1 DADES PERSONALS

El 50% de les enquestes són respostes per homes i el 49% per dones.

T.1. Sexe (nombre)	
Home	38
Dona	37
No resposta	1
TOTAL	76

G.1. Sexe (%)

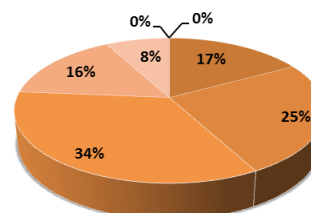


■ Home ■ Dona ■ No resposta

Per grups d'edat, el 34% de les enquestes són respostes per persones de 45 a 59 anys i el 25%, de 30 a 44 anys. No hi ha cap enquesta resposta per persones de menys de 18 anys.

T.2. Edat (nombre)	
Menys de 18 anys	0
18-29 anys	13
30-44 anys	19
45-59 anys	26
60-74 anys	12
Més de 75 anys	6
No resposta	0
TOTAL	76

G.2. Edat (%)

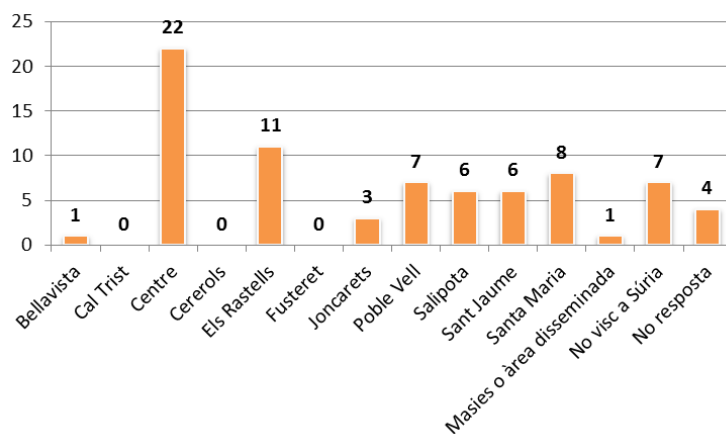


■ Menys de 18 anys ■ 18-29 anys ■ 30-44 anys
 ■ 45-59 anys ■ 60-74 anys ■ Més de 75 anys
 ■ No resposta

Gairebé el 30% de les enquestes respostes provenen del barri del Centre i el 15%, dels Rastells. El 9% són respostes per persones que no viuen a Súria.

T.3. Barri de residència (nombre)	
Bellavista	1
Cal Trist	0
Centre	22
Cererols	0
Els Rastells	11
Fusteret	0
Joncarets	3
Poble Vell	7
Salipota	6
Sant Jaume	6
Santa Maria	8
Masies o àrea disseminada	1
No visc a Súria	7
No resposta	4
TOTAL	76

G.3. Barri de residència (nombre)

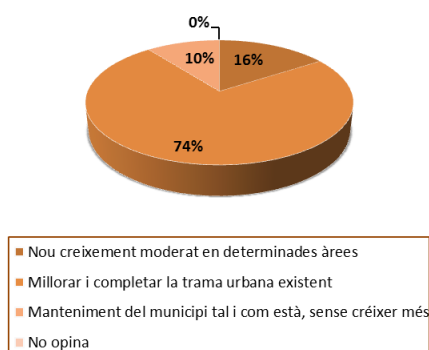


2.2 MODEL DE MUNICIPI

Per 3 de cada 4 persones que han respost l'enquesta, l'estratègia prioritària a seguir hauria de ser la **millora i la compleció de la trama urbana existent**.

T.4. Pel que fa al futur de Súria, quina hauria de ser l'estratègia prioritària a seguir? (nombre)	
Nou creixement moderat en determinades àrees	12
Millorar i completar la trama urbana existent	56
Manteniment del municipi tal i com està, sense créixer més	8
No opina	0
TOTAL	76

G.4. Pel que fa al futur de Súria, quina hauria de ser l'estratègia prioritària a seguir? (%)



Respecte a la importància dels usos que caldria preveure al municipi per als propers anys, el 57% de les persones enquestades consideren que s'hauria de destinar a **equipaments** i el 50%, a **zones verdes d'oci i lleure** (en ambdós casos, sumatori dels valors que han rebut les puntuacions 1 i 2).

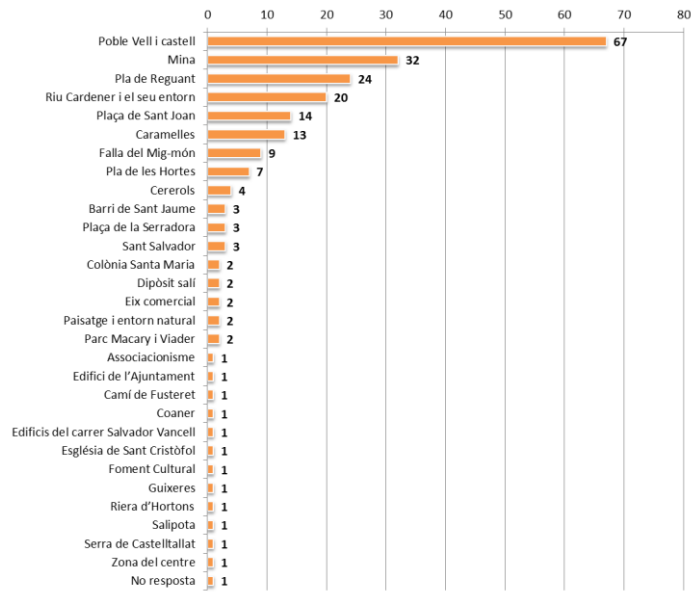
En contrapartida, el 42% opina que l'espai per a **nous habitatges** és menys important que altres usos.

T.5. Tenint en compte que l'espai és limitat, ordeni de l'1 al 5 (sent l'1 el de major importància i el 5 el de menor importància) els usos que caldria preveure al municipi per als propers anys (%)					
	Espai per a nous habitatges	Espai per a activitats industrials i econòmiques	Espai per a equipaments	Espai per a zones verdes, d'oci i lleure	Espai per a activitats agrícoles i ramaderes
1	7	24	29	25	4
2	1	16	28	25	14
3	12	25	13	17	16
4	22	11	14	12	25
5	42	9	0	5	25
No opina	16	16	16	16	16
TOTAL	100	100	100	100	100

D'entre els llocs o elements singulars de Súria que formen part de la identitat del municipi, destaquen pel nombre de respostes respecte al total d'enquestes rebudes: **el Poble Vell i el castell** (88%), **la mina** (42%), **el Pla de Reguant** (32%) i **el riu Cardener i el seu entorn** (26%).

T.6. Si hagués de dir tres llocs o elements singulars de Súria que formin part de la identitat del municipi, quins serien? Rànquing (nombre)	
Poble Vell i castell	67
Mina	32
Pla de Reguant	24
Riu Cardener i el seu entorn	20
Plaça de Sant Joan	14
Caramelles	13
Falla del Mig-món	9
Pla de les Hortes	7
Cererols	4
Barri de Sant Jaume	3
Plaça de la Serradora	3
Sant Salvador	3
Colònia Santa Maria	2
Dipòsit salí	2
Eix comercial	2
Paisatge i entorn natural	2
Parc Macary i Viader	2
Associacionisme	1
Edifici de l'Ajuntament	1
Camí de Fusteret	1
Coaner	1
Edificis del carrer Salvador Vancell	1
Església de Sant Cristòfol	1
Foment Cultural	1
Guixeres	1
Riera d'Hortons	1
Salipota	1
Serra de Castelltallat	1
Zona del centre	1
No resposta	1

G.6. Si hagués de dir tres llocs o elements singulars de Súria que formin part de la identitat del municipi, quins serien? Rànquing (nombre)

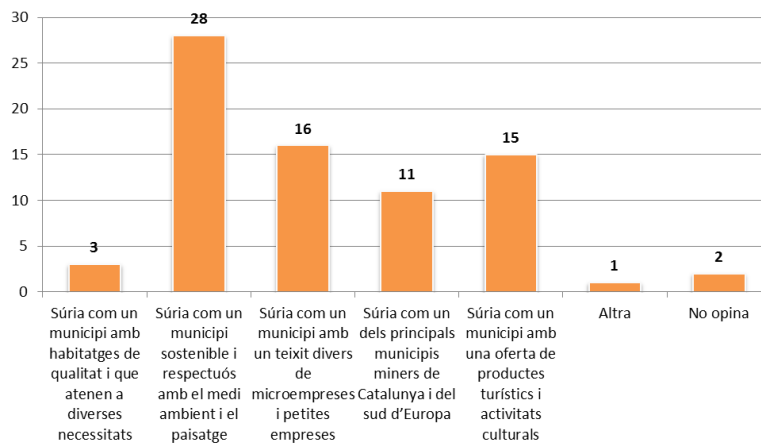


El 37% de les persones enquestades opinen que la imatge positiva del municipi que li agradaria que es projectés a la resta de la comarca fos la de **Súria com un municipi sostenible i respectuós amb el medi ambient i el paisatge**. A continuació, el 21%, consideren que la imatge a transmetre fos la de **Súria com un municipi amb un teixit divers de microempreses i petites empreses**, i el 20%, **Súria com un municipi amb una oferta de productes turístics i activitats culturals**.

T.7. Quina imatge positiva del municipi li agradaria que es projectés a la resta de la comarca? (nombre)

Súria com un municipi amb habitatges de qualitat i que atenen a diverses necessitats	3
Súria com un municipi sostenible i respectuós amb el medi ambient i el paisatge	28
Súria com un municipi amb un teixit divers de microempreses i petites empreses	16
Súria com un dels principals municipis miners de Catalunya i del sud d'Europa	11
Súria com un municipi amb una oferta de productes turístics i activitats culturals	15
Altra	1
No opina	2
TOTAL	76

G.7. Quina imatge positiva del municipi li agradaria que es projectés a la resta de la comarca? (nombre)

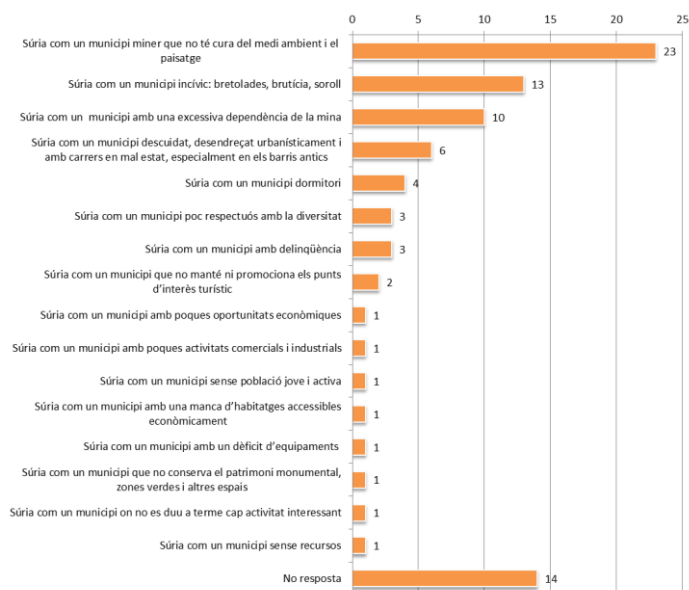


Pel contrari, el 30% de les persones enquestades opinen que la imatge del municipi que evitaria que es projectés a la resta de la comarca fos la de **Súria com un municipi miner que no té cura del medi ambient i el paisatge**. A continuació, el 17%, consideren que la imatge a evitar fos la de **Súria com un municipi incívic (bretolades, brutícia, soroll)**, i el 13%, **Súria com un municipi amb una excessiva dependència de la mina**.

T.8. Quina imatge del municipi evitaria que es projectés a la resta de la comarca? Rànquing (nombre)

Súria com un municipi miner que no té cura del medi ambient i el paisatge	23
Súria com un municipi incívic: bretolades, brutícia, soroll	13
Súria com un municipi amb una excessiva dependència de la mina	10
Súria com un municipi descuidat, desendreçat urbanísticament i amb carrers en mal estat, especialment en els barris antics	6
Súria com un municipi dormitori	4
Súria com un municipi poc respectuós amb la diversitat	3
Súria com un municipi amb delinqüència	3
Súria com un municipi que no manté ni promou els punts d'interès turístic	2
Súria com un municipi amb poques oportunitats econòmiques	1
Súria com un municipi amb poques activitats comercials i industrials	1
Súria com un municipi sense població jove i activa	1
Súria com un municipi amb una manca d'habitatges accessibles econòmicament	1
Súria com un municipi amb un dèficit d'equipaments	1
Súria com un municipi que no conserva el patrimoni monumental, zones verdes i altres espais	1
Súria com un municipi on no es duu a terme cap activitat interessant	1
Súria com un municipi sense recursos	1
No resposta	14

G.8. Quina imatge del municipi evitaria que es projectés a la resta de la comarca? Rànquing (nombre)



2.3 ACTIVITAT ECONÒMICA

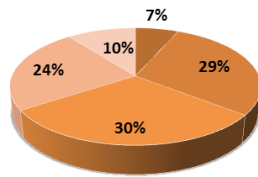
Els aspectes referents als comerços i els serveis són més ben valorats que no pas els aspectes relacionats amb les zones industrials.

D'aquesta manera, el 30% i el 29% de les persones que han respost l'enquesta consideren que la disponibilitat de parcel·les i naus per a noves empreses és **regular** i **bona**, respectivament. Pel que fa a la localització, 4 de cada 10 persones opinen que és **regular**. Finalment, el 39% i el 34% consideren que la diversitat del teixit industrial és **regular** i **dolenta**, respectivament.

Per altra part, el 63% de les persones enquestades opinen que la quantitat de comerços i serveis és **bona**, el 49%, que la diversitat és **bona** i el 62%, que la localització i la proximitat és **bona**.

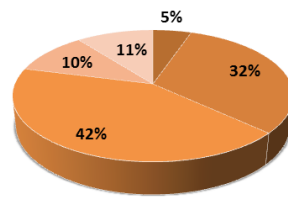
T.9. Com valora els següents aspectes en relació amb l'activitat econòmica? (nombre)						
Zones industrials			Comerç i serveis			
	Disponibilitat de parcel·les i naus per a noves empreses	Localització	Diversitat del teixit industrial	Quantitat	Diversitat	Localització i proximitat
Molt bo	5	4	2	11	7	16
Bo	22	24	5	48	37	47
Regular	23	32	30	9	21	4
Dolent	18	8	26	1	4	3
No opina	8	8	13	7	7	6
TOTAL	76	76	76	76	76	76

G.9.1. Zones industrials: disponibilitat de parcel·les i naus per a noves empreses (%)



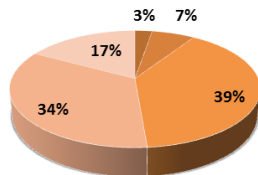
■ Molt bo ■ Bo ■ Regular ■ Dolent ■ No opina

G.9.2. Zones industrials: localització (%)



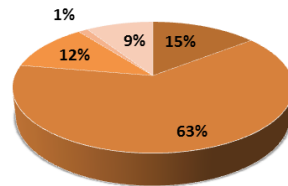
■ Molt bo ■ Bo ■ Regular ■ Dolent ■ No opina

G.9.3. Zones industrials: diversitat del teixit industrial (%)



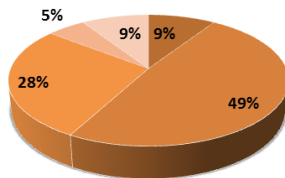
■ Molt bo ■ Bo ■ Regular ■ Dolent ■ No opina

G.9.4. Comerç i serveis: quantitat (%)



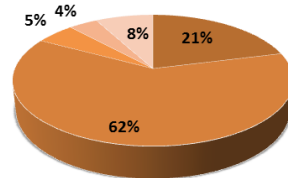
■ Molt bo ■ Bo ■ Regular ■ Dolent ■ No opina

G.9.5. Comerç i serveis: diversitat (%)



■ Molt bo ■ Bo ■ Regular ■ Dolent ■ No opina

G.9.6. Comerç i serveis: localització i proximitat (%)

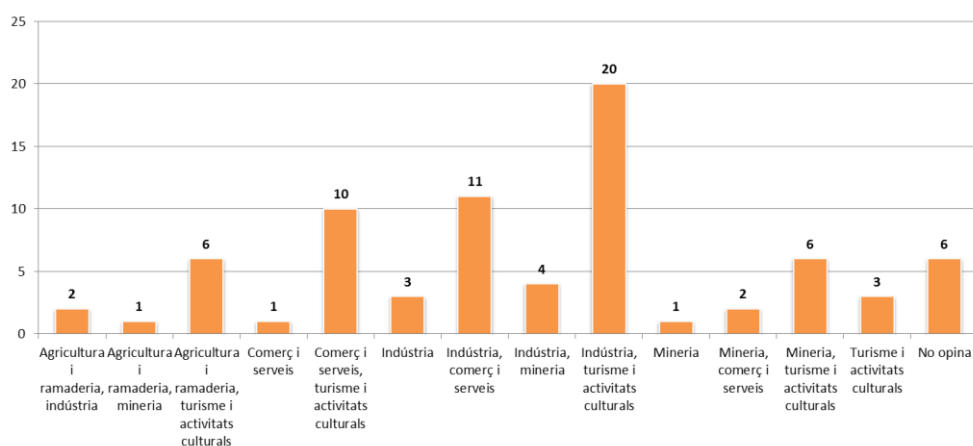


■ Molt bo ■ Bo ■ Regular ■ Dolent ■ No opina

Respecte als tipus d'activitat econòmica que s'hauria de potenciar a Síria en els propers anys, destaca, pel nombre total de respostes, **la indústria i el turisme i les activitats culturals** (26%), seguit a més distància de la indústria i el comerç i els serveis (14%) i el comerç i els serveis i el turisme i les activitats culturals (13%).

T.10. Quin tipus d'activitat econòmica s'hauria de potenciar a Síria en els propers anys? (nombre)	
Agricultura i ramaderia, indústria	2
Agricultura i ramaderia, mineria	1
Agricultura i ramaderia, turisme i activitats culturals	6
Comerç i serveis	1
Comerç i serveis, turisme i activitats culturals	10
Indústria	3
Indústria, comerç i serveis	11
Indústria, mineria	4
Indústria, turisme i activitats culturals	20
Mineria	1
Mineria, comerç i serveis	2
Mineria, turisme i activitats culturals	6
Turisme i activitats culturals	3
No opina	6
TOTAL	76

G.10. Quin tipus d'activitat econòmica s'hauria de potenciar a Síria en els propers anys?
(nombre)



2.4 HABITATGE

8 de cada 10 persones que han respost l'enquesta consideren que la **rehabilitació d'habitatges existents** hauria de tenir més importància que la construcció de nous habitatges (4%).

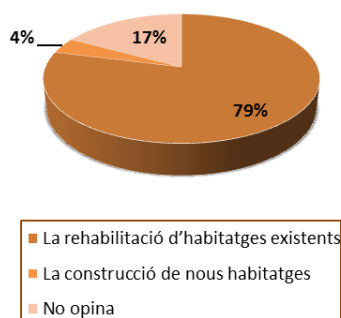
Per altra part, el 57%, opinen que caldria promoure els **habitatges de lloguer**, enfront dels habitatges de compra (8%).

Finalment, 5 de cada 10 persones consideren que els **habitatges regulats, amb protecció oficial**, haurien de prevaldre per sobre dels habitatges de mercat lliure (24%).

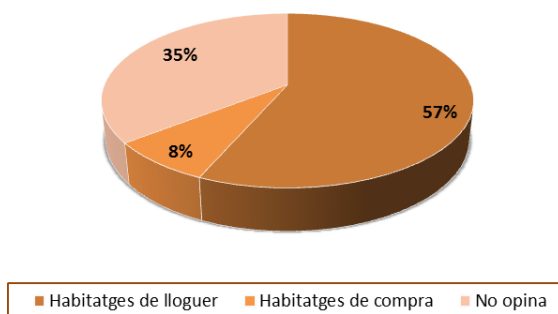
En aquesta pregunta, cal destacar l'elevat nombre d'enquestes sense resposta (17%, 35% i 29%, respectivament).

T.11. Quin tipus d'habitatge caldria promoure a Sùria en el futur? (nombre)					
La rehabilitació d'habitatges existents	60	Habitatges de lloguer	43	Habitatges de mercat lliure	18
La construcció de nous habitatges	3	Habitatges de compra	6	Habitatges regulats, amb protecció oficial	36
No opina	13	No opina	27	No opina	22
TOTAL	76	TOTAL	76	TOTAL	76

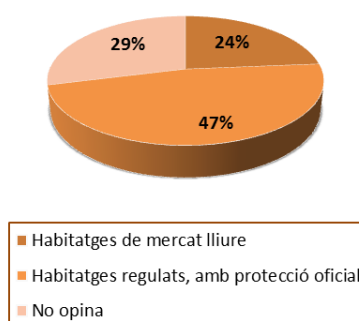
G.11.1. Quin tipus d'habitatge caldria promoure a Sùria en el futur? (%)



G.11.2. Quin tipus d'habitatge caldria promoure a Sùria en el futur? (%)



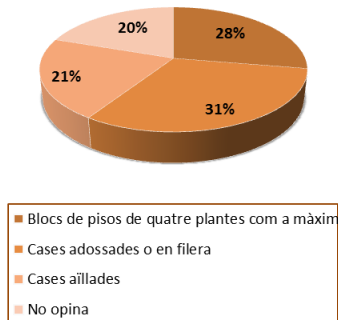
G.11.3. Quin tipus d'habitatge caldria promoure a Sùria en el futur? (%)



Respecte a la tipologia d'habitatge que farà més falta en el futur en les zones que es troben pendents de desenvolupar per completar el teixit urbà, no hi ha una única resposta que sobresurti respecte a la resta. En aquest sentit, el 31% de les persones enquestades opinen que caldria promoure **cases adossades o en filera**, el 28%, **blocs de pisos de quatre plantes com a màxim** i el 21%, **cases aïllades**.

T.12. En les zones que es troben pendents de desenvolupar per completar el teixit urbà, quina tipologia d'habitatge creu que farà més falta en el futur? (nombre)	
Blocs de pisos de quatre plantes com a màxim	21
Cases adossades o en filera	24
Cases aïllades	16
No opina	15
TOTAL	76

G.12. En les zones que es troben pendents de desenvolupar per completar el teixit urbà, quina tipologia d'habitatge creu que farà més falta en el futur? (%)

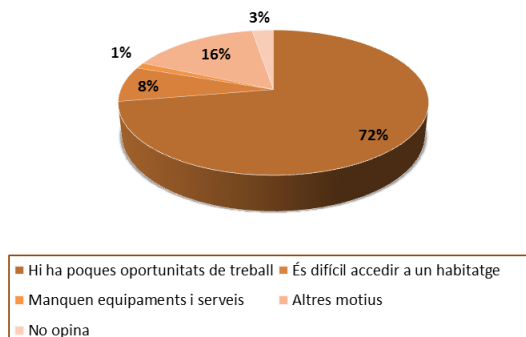


El motiu pel qual la gent jove marxa a viure fora del municipi és, per 7 de cada 10 persones que han respost l'enquesta, el fet que **hi ha poques oportunitats de treball**.

Altres motius que s'apunten són l'elevat preu dels habitatges (tant de compra com de lloguer) en comparació amb els municipis veïns, l'atractiu que suposa viure en una població més gran com Manresa o la deficient connexió amb transport públic cap als municipis veïns i en especial cap a la capital comarcal.

T.13. La gent jove que marxa a viure fora del municipi, per quin motiu creu que ho fa? (nombre)	
Hi ha poques oportunitats de treball	55
És difícil accedir a un habitatge	6
Manquen equipaments i serveis	1
Altres motius	12
No opina	2
TOTAL	76

G.13. La gent jove que marxa a viure fora del municipi, per quin motiu creu que ho fa? (%)



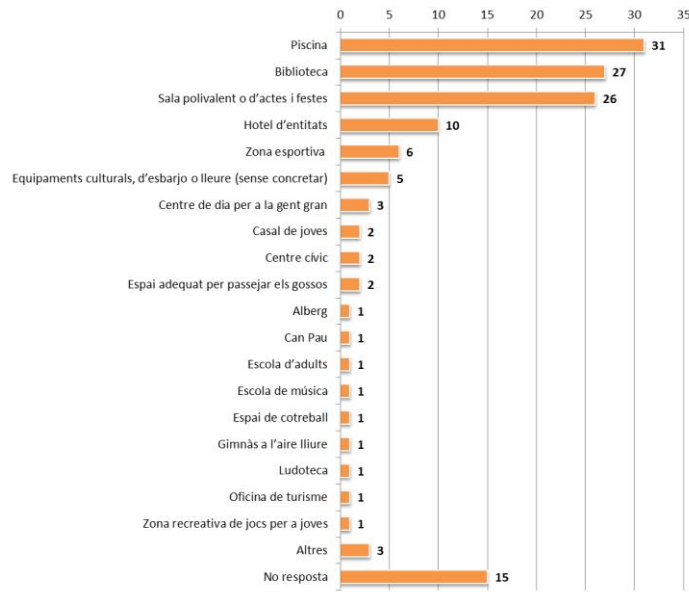
2.5 EQUIPAMENTS

Els tres principals equipaments públics, nous, que caldria potenciar en els propers anys són: **la piscina** (41%), **la biblioteca** (36%) i **la sala polivalent o d'actes i festes** (34%).

Com a altres respostes, es fa referència al replantejament de l'ús dels equipaments existents que estan infrautilitzats o bé tenen un ús inadequat.

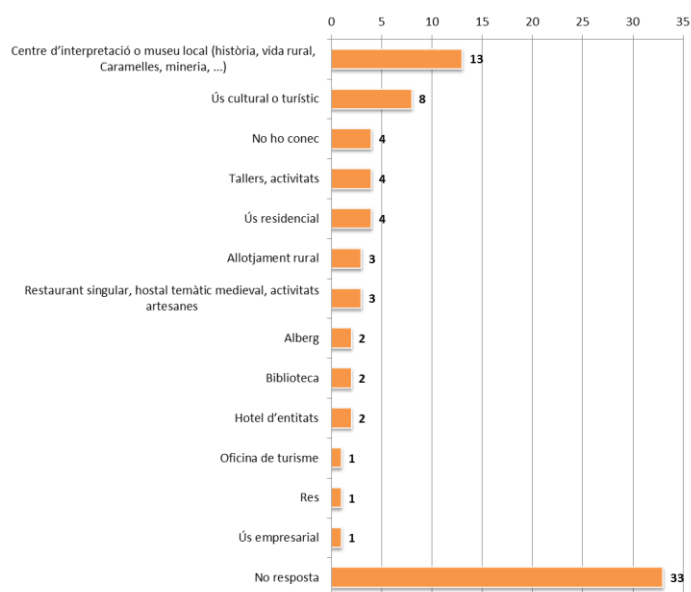
T.14. Tenint en compte els equipaments públics existents al municipi, quins considera que són els equipaments nous que caldria potenciar en els propers anys? Rànquing (nombre)	
Piscina	31
Biblioteca	27
Sala polivalent o d'actes i festes	26
Hotel d'entitats	10
Zona esportiva	6
Equipaments culturals, d'esbarjo o lleure (sense concretar)	5
Centre de dia per a la gent gran	3
Casal de joves	2
Centre cívic	2
Espai adequat per passejar els gossos	2
Alberg	1
Can Pau	1
Escola d'adults	1
Escola de música	1
Espai de cotreball	1
Gimnàs a l'aire lliure	1
Ludoteca	1
Oficina de turisme	1
Zona recreativa de jocs per a joves	1
Altres	3
No resposta	15

G.14. Tenint en compte els equipaments públics existents al municipi, quins considera que són els equipaments nous que caldria potenciar en els propers anys? Rànquing (nombre)



Respecte a l'ús o usos que les persones enquestades donarien a Cal Ton Bató, hi ha diferents propostes, d'entre les quals per nombre de respostes destaquen un **centre d'interpretació o museu local** (història, vida rural, Caramelles, mineria, ...) (17%) i l'**ús cultural o turístic** (sense concretar) (11%).

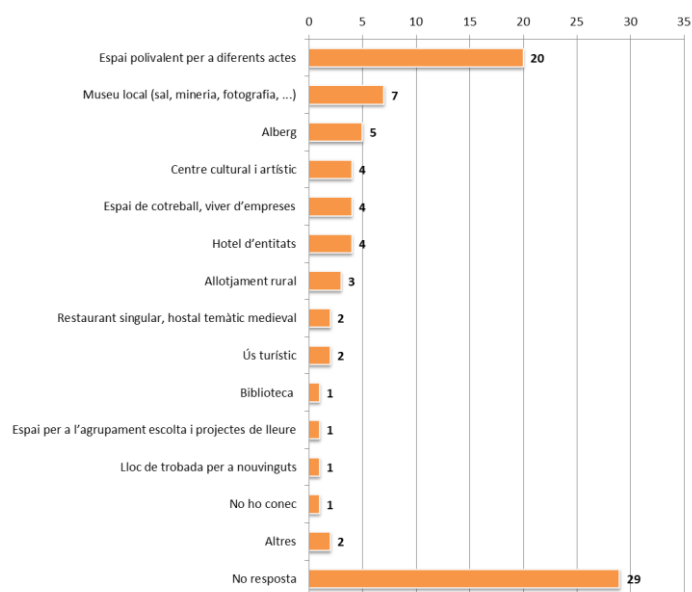
T.15.1. Quin ús o usos donaria als següents equipaments? Cal Ton Bató. Rànquing (nombre)	
Centre d'interpretació o museu local (història, vida rural, Caramelles, mineria, ...)	13
Ús cultural o turístic	8
No ho conec	4
Tallers, activitats	4
Ús residencial	4
Allotjament rural	3
Restaurant singular, hostel temàtic medieval, activitats artesanies	3
Alberg	2
Biblioteca	2
Hotel d'entitats	2
Oficina de turisme	1
Res	1
Ús empresarial	1
No resposta	33

G.15.1. Quin ús o usos donaria als següents equipaments? Cal Ton Bató. Rànquing (nombre)

I pel que fa a l'ús o usos del Casinet, també hi ha diferents propostes, però la més citada és la d'un **espai polivalent per a diferents actes** (26%).

T.15.2. Quin ús o usos donaria als següents equipaments? El Casinet. Rànquing (nombre)	
Espai polivalent per a diferents actes	20
Museu local (sal, mineria, fotografia, ...)	7
Alberg	5
Centre cultural i artístic	4
Espai de cotreball, viver d'empreses	4
Hotel d'entitats	4
Allotjament rural	3
Restaurant singular, hostel temàtic medieval	2
Ús turístic	2
Biblioteca	1
Espai per a l'agrupament escolta i projectes de lleure	1
Lloc de trobada per a nouvinguts	1
No ho conec	1
Altres	2
No resposta	29

G.15.2. Quin ús o usos donaria als següents equipaments? El Casinet. Rànquing (nombre)

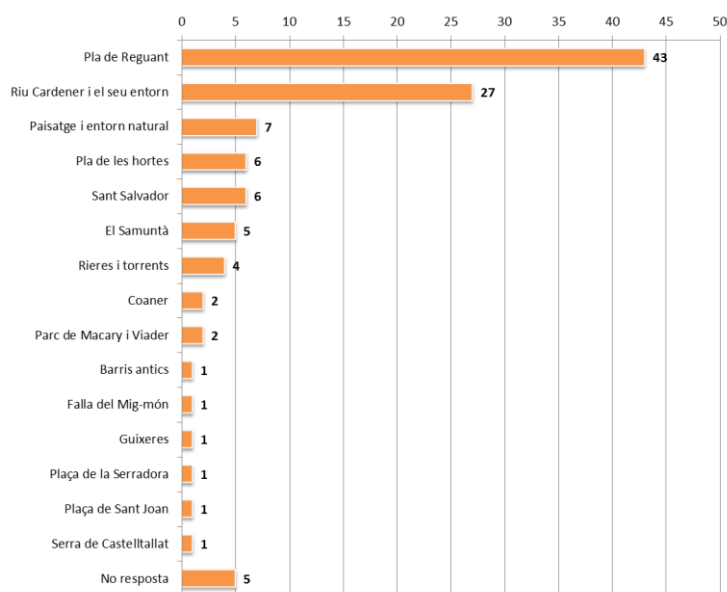


2.6 PAISATGE I ENTORN NATURAL

El 57% de les persones que han respost l'enquesta opinen que el **Pla de Reguant** és l'espai natural amb més valor de Súria i que s'hauria de preservar especialment. A continuació, destaca el **riu Cardener i el seu entorn** (36%).

T.16. Quin creu que és l'espai natural amb més valor de Súria i que s'hauria de preservar especialment? Rànquing (nombre)	
Pla de Reguant	43
Riu Cardener i el seu entorn	27
Paisatge i entorn natural	7
Pla de les Hortes	6
Sant Salvador	6
El Samuntà	5
Rieres i torrents	4
Coaner	2
Parc de Macary i Viader	2
Barris antics	1
Falla del Mig-món	1
Guixeres	1
Plaça de la Serradora	1
Plaça de Sant Joan	1
Serra de Castelltallat	1
No resposta	5

G.16. Quin creu que és l'espai natural amb més valor de Súria i que s'hauria de preservar especialment? Rànquing (nombre)



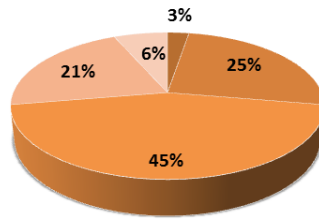
L'estat de conservació i la qualitat dels diferents elements del paisatge i l'entorn natural es considera, en termes generals, regular o dolent.

D'aquesta manera, el 45% de les persones enquestades consideren que l'estat i la qualitat del paisatge i l'entorn natural en general és **regular**; el 49%, que l'estat del riu Cardener i el seu entorn és **dolent**; i el 46%, que l'estat del Pla de les Hortes i el seu entorn és **regular**.

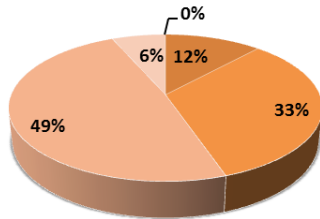
T.17. Com valora l'estat de conservació i qualitat dels següents elements del paisatge i l'entorn natural? (nombre)

	El paisatge i l'entorn natural en general	El riu Cardener i el seu entorn	El Pla de les Hortes i el seu entorn
Molt bo	2	0	0
Bo	19	9	13
Regular	34	25	35
Dolent	16	37	22
No opina	5	5	6
TOTAL	76	76	76

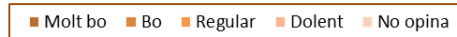
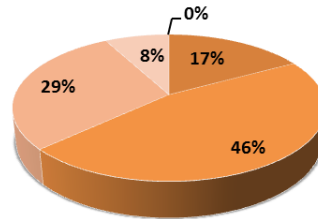
G.17.1. El paisatge i l'entorn natural en general (%)



G.17.2. El riu Cardener i el seu entorn (%)



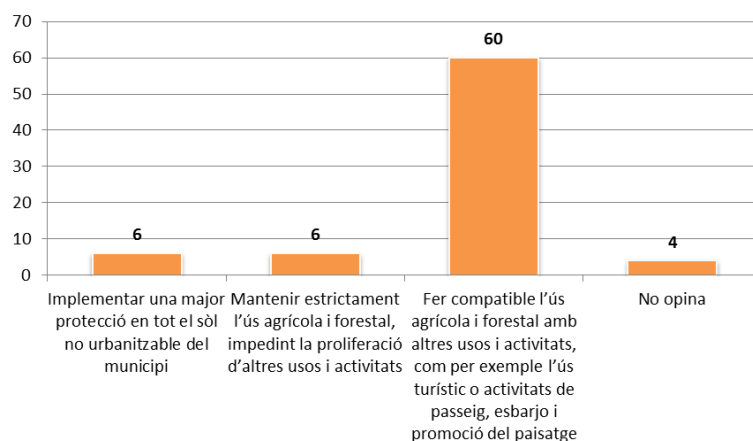
G.17.3. El Pla de les Hortes i el seu entorn (%)



Pel que fa al tractament del sòl rústic o no urbanitzable, 8 de cada 10 persones enquestades (79%) opinen que caldria **fer compatible l'ús agrícola i forestal amb altres usos i activitats, com per exemple l'ús turístic o activitats de passeig, esbarjo i promoció del paisatge.**

T.18. Com s'hauria de tractar el sòl rústic o no urbanitzable? (nombre)

Implementar una major protecció en tot el sòl no urbanitzable del municipi	6
Mantenir estrictament l'ús agrícola i forestal, impeding la proliferació d'altres usos i activitats	6
Fer compatible l'ús agrícola i forestal amb altres usos i activitats, com per exemple l'ús turístic o activitats de passeig, esbarjo i promoció del paisatge	60
No opina	4
TOTAL	76

G.18. Com s'hauria de tractar el sòl rústic o no urbanitzable? (nombre)

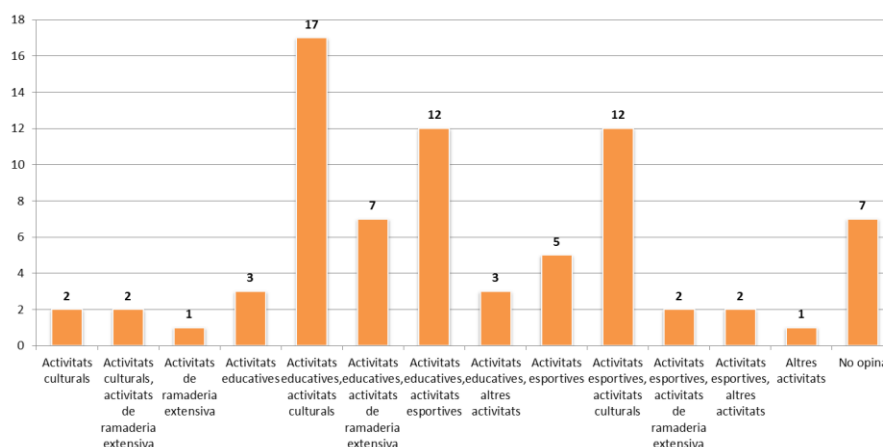
Les principals activitats a promoure en l'entorn natural del municipi, complementàries a les activitats agrícoles i forestals, són les activitats culturals, educatives i esportives.

Així, el 22% de les persones que han respost l'enquesta consideren que caldria promoure les **activitats educatives i culturals**; seguit del 16%, que es posiciona per les **activitats educatives i esportives** i un altre 16%, per les **activitats esportives i culturals**.

En algunes respostes, quan s'anomena la ramaderia extensiva, es puntualitza que hauria de fer referència a l'agricultura ecològica o respectuosa amb el medi ambient.

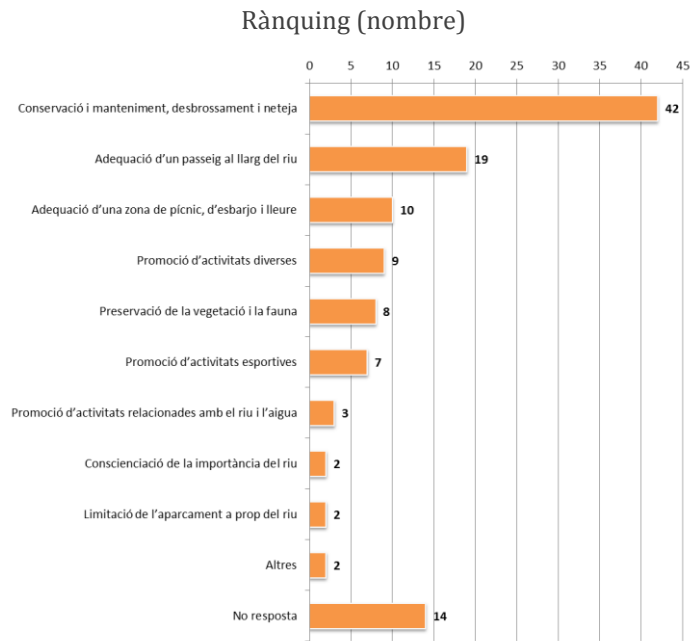
T.19. Quines activitats promouria en l'entorn natural del municipi, complementàries a les activitats agrícoles i forestals? (nombre)	
Activitats culturals	2
Activitats culturals, activitats de ramaderia extensiva	2
Activitats de ramaderia extensiva	1
Activitats educatives	3
Activitats educatives, activitats culturals	17
Activitats educatives, activitats de ramaderia extensiva	7
Activitats educatives, activitats esportives	12
Activitats educatives, altres activitats	3
Activitats esportives	5
Activitats esportives, activitats culturals	12
Activitats esportives, activitats de ramaderia extensiva	2
Activitats esportives, altres activitats	2
Altres activitats	1
No opina	7
TOTAL	76

G.19. Quines activitats promouria en l'entorn natural del municipi, complementàries a les activitats agrícoles i forestals? (nombre)



El 55% de les persones que han respost l'enquesta consideren que la principal actuació de millora a promoure en l'entorn del riu Cardener hauria de ser la seva **conservació i manteniment**, i en concret **el desbrossament i la neteja**. A continuació, 1 de cada 4 persones opinen que caldria adequar un **passeig al llarg del riu**.

T.20. Quines actuacions de millora promouria en l'entorn del riu Cardener? Rànquing (nombre)	
Conservació i manteniment, desbrossament i neteja	42
Adequació d'un passeig al llarg del riu	19
Adequació d'una zona de pícnic, d'esbarjo i lleure	10
Promoció d'activitats diverses	9
Preservació de la vegetació i la fauna	8
Promoció d'activitats esportives	7
Promoció d'activitats relacionades amb el riu i l'aigua	3
Conscienciació de la importància del riu	2
Limitació de l'aparcament a prop del riu	2
Altres	2
No resposta	14

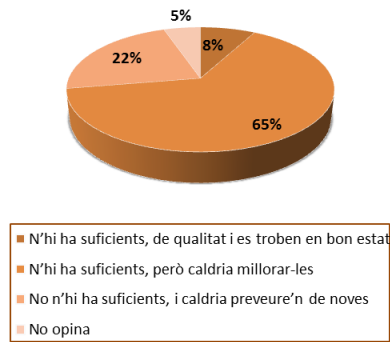
G.20. Quines actuacions de millora promouria en l'entorn del riu Cardener?**2.7 MOBILITAT I VIA PÚBLICA**

El 65% de les persones que han respost l'enquesta apunten que **hi ha suficients zones per a vianants al municipi, però caldria millorar-les.**

Per altra part, el 22% considera que **no n'hi ha suficients, i caldria preveure'n de noves.** Respecte als llocs on caldria preveure'n de noves, s'anomena el carrer Diputació, el barri de Sant Jaume, el Poble Vell o a la resta del municipi més enllà de la zona del centre. Una altra proposta fa referència a convertir la major part de carrers del municipi com a vials de circulació lenta i de prioritat per als vianants.

T.21. Creu que hi ha suficients zones per a vianants al municipi? (nombre)	
N'hi ha suficients, de qualitat i es troben en bon estat	6
N'hi ha suficients, però caldria millorar-les	49
No n'hi ha suficients, i caldria preveure'n de noves	17
No opina	4
TOTAL	76

G.21. Creu que hi ha suficients zones per a vianants al municipi? (%)



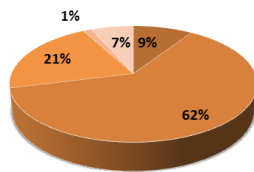
Respecte a diferents aspectes relacionats amb la mobilitat i la via pública, els resultats més rellevants són:

- La facilitat per desplaçar-se a peu és **bona** (62% de les respostes).
- La facilitat per desplaçar-se en bicicleta, **dolenta** (47%).
- La facilitat per desplaçar-se en vehicle privat, **bona** (49%).
- La disponibilitat d'aparcaments, **dolenta** (46%).
- La connexió entre els barris, **regular** (45%).
- La connexió amb els equipaments i la zona comercial, **bona** (58%).
- L'estat dels accessos d'entrada i sortida al nucli urbà, entre **bo i regular** (40% i 37%, respectivament).
- L'estat dels camins rurals, **regular** (35%).
- El servei de transport públic urbà, **regular** (25%). Per altra part, el 37% de les persones enquestades **no opinen** sobre aquest aspecte.
- L'estat de les vies de comunicació cap a altres municipis veïns, **bo** (49%).
- El servei de transport públic cap a altres municipis veïns, **dolent** (46%).

Un altre aspecte que s'afegeix als anteriors és la dificultat de desplaçament i accessibilitat per les persones amb mobilitat reduïda; aspecte que és considerat dolent.

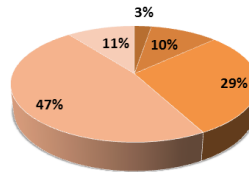
T.22. Com valora els següents aspectes relacionats amb la mobilitat i la via pública? (nombre)						
	Molt bo	Bo	Regular	Dolent	No opina	TOTAL
Facilitat per desplaçar-se a peu	7	47	16	1	5	76
Facilitat per desplaçar-se en bicicleta	2	8	22	36	8	76
Facilitat per desplaçar-se en vehicle privat	4	37	17	10	8	76
Disponibilitat d'aparcaments	1	14	19	35	7	76
Connexió entre els barris	1	29	34	6	6	76
Connexió amb els equipaments i la zona comercial	2	44	17	4	9	76
Estat dels accessos d'entrada i sortida al nucli urbà	4	30	28	7	7	76
Estat dels camins rurals	0	21	27	15	13	76
Servei de transport públic urbà	0	13	19	16	28	76
Estat de les vies de comunicació cap a altres municipis veïns	2	37	19	10	8	76
Servei de transport públic cap a altres municipis veïns	0	6	22	35	13	76
Altres aspectes	0	0	1	5	70	76

G.22.1. Facilitat per desplaçar-se a peu (%)



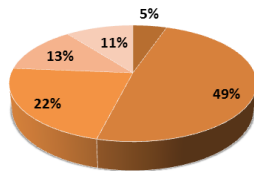
■ Molt bo ■ Bo ■ Regular ■ Dolent ■ No opina

G.22.2 Facilitat per desplaçar-se en bicicleta (%)



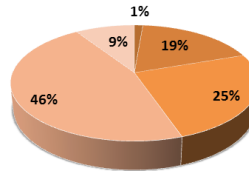
■ Molt bo ■ Bo ■ Regular ■ Dolent ■ No opina

G.22.3. Facilitat per desplaçar-se en vehicle privat (%)



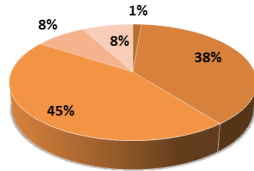
■ Molt bo ■ Bo ■ Regular ■ Dolent ■ No opina

G.22.4. Disponibilitat d'aparcaments (%)



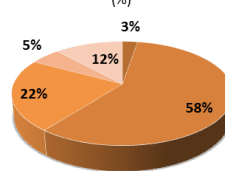
■ Molt bo ■ Bo ■ Regular ■ Dolent ■ No opina

G.22.5. Connexió entre els barris (%)



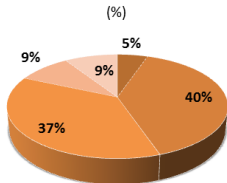
■ Molt bo ■ Bo ■ Regular ■ Dolent ■ No opina

G.22.6. Connexió amb els equipaments i la zona comercial (%)



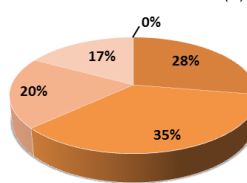
■ Molt bo ■ Bo ■ Regular ■ Dolent ■ No opina

G.22.7. Estat dels accessos d'entrada i sortida al nucli urbà (%)



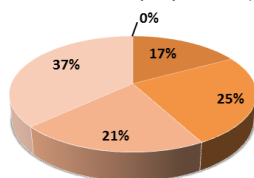
■ Molt bo ■ Bo ■ Regular ■ Dolent ■ No opina

G.22.8. Estat dels camins rurals (%)



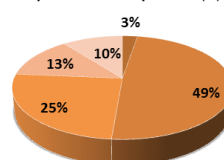
■ Molt bo ■ Bo ■ Regular ■ Dolent ■ No opina

G.22.9. Servei de transport públic urbà (%)



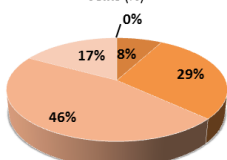
■ Molt bo ■ Bo ■ Regular ■ Dolent ■ No opina

G.22.10. Estat de les vies de comunicació cap a altres municipis veïns (%)



■ Molt bo ■ Bo ■ Regular ■ Dolent ■ No opina

G.22.11. Servei de transport públic cap a altres municipis veïns (%)



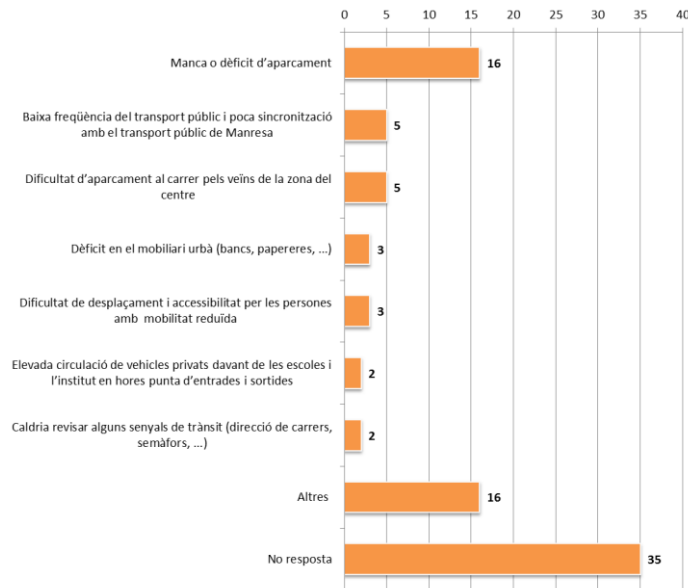
■ Molt bo ■ Bo ■ Regular ■ Dolent ■ No opina

Pel que fa a altres comentaris relacionats amb la mobilitat i la via pública, el 21% de les persones enquestades opinen que hi ha una **manca o dèficit d'aparcament**.

T.23. Desitja fer algun altre comentari relacionat amb la mobilitat, l'aparcament, el comerç, els serveis i els equipaments? Rànquing (nombre)

Manca o dèficit d'aparcament	16
Baixa freqüència del transport públic i poca sincronització amb el transport públic de Manresa	5
Dificultat d'aparcament al carrer pels veïns de la zona del centre	5
Dèficit en el mobiliari urbà (bancs, papereres, ...)	3
Dificultat de desplaçament i accessibilitat per les persones amb mobilitat reduïda	3
Elevada circulació de vehicles privats davant de les escoles i l'institut en hores punta d'entrades i sortides	2
Caldria revisar alguns senyals de trànsit (direcció de carrers, semàfors, ...)	2
Altres	16
No resposta	35

G.23. Desitja fer algun altre comentari relacionat amb la mobilitat, l'aparcament, el comerç, els serveis i els equipaments? Rànquing (nombre)



2.8 POBLE VELL

El 54% de les persones que han respost l'enquesta **solen anar al Poble Vell**, enfront del 42% que no hi solen anar.

Els **motius per als quals se sol anar al Poble Vell**, de més a menys citats, són: perquè s'hi viu o es té família o amics; perquè és un lloc tranquil, bonic i amb bones vistes; per actes culturals com la Fira Medieval i exposicions; per ensenyar a les visites i per passejar.

Els **motius per als quals no s'hi sol anar**: per manca d'una oferta de serveis i activitats; per la dificultat d'accessibilitat i per la manca d'atractiu més enllà del seu valor patrimonial.

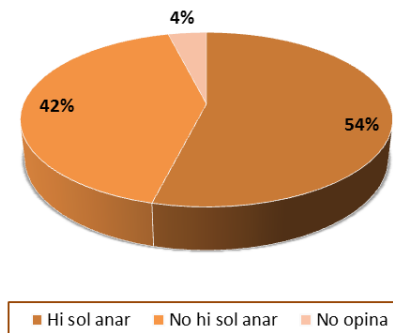
Per altra part, al 54% de les persones enquestades **no els agradaria viure al Poble Vell**, enfront del 32% que sí els agradaria viure-hi i el 14% que no opinen.

Els **motius per als quals no agradaria viure al Poble Vell**, de més a menys citats, són: perquè no és pràctic o còmode viure-hi; per la dificultat d'accessibilitat; per la manca d'una oferta de serveis i activitats; per les deficiències en l'habitatge; per l'incivisme i la brutícia i pel dèficit d'aparcament.

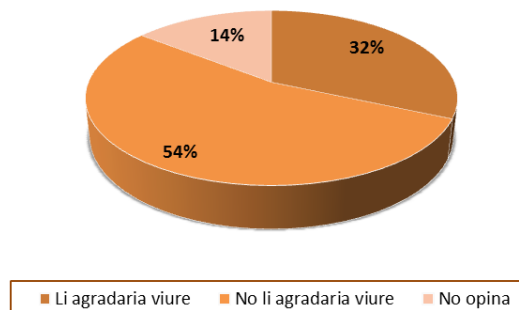
Els **motius per als quals agradaria viure-hi**: perquè és un lloc tranquil, bonic i amb bones vistes; per la seva arquitectura i història i perquè s’hi viu o es té família o amics.

T.24. El Poble Vell és un barri al qual ... (nombre)			
Hi sol anar	41	Li agradaria viure	24
No hi sol anar	32	No li agradaria viure	41
No opina	3	No opina	11
TOTAL	76	TOTAL	76

G.24.1. El Poble Vell és un barri al qual ... (%)



G.24.2. El Poble Vell és un barri al qual ... (%)

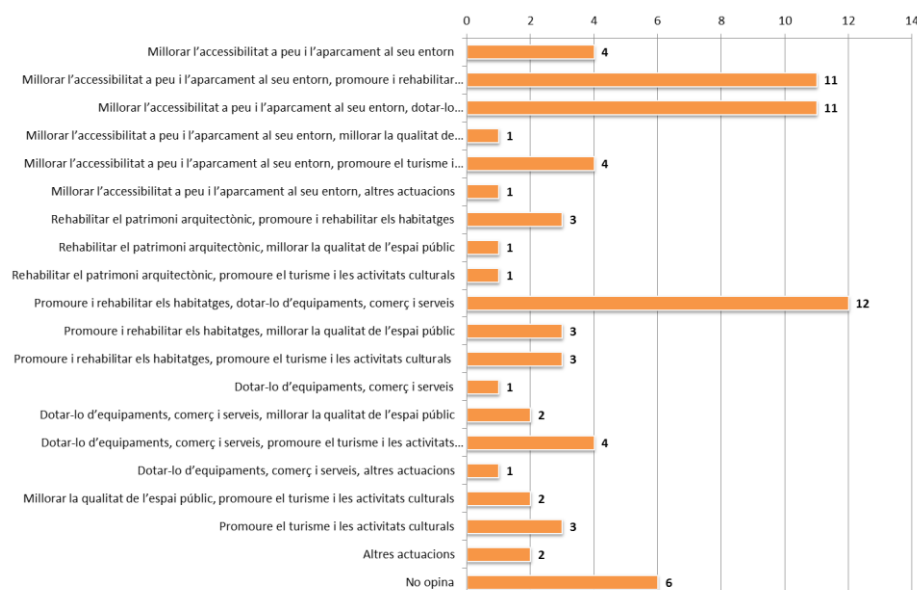


Respecte a les actuacions de millora que caldria fer al Poble Vell per fomentar l’ocupació dels seus habitatges, les principals són millorar l’accessibilitat a peu i l’aparcament al seu entorn, promoure i rehabilitar els habitatges i dotar-lo d’equipaments, comerç i serveis.

En concret, el 16% de les persones enquestades opinen que caldria **promoure els habitatges i dotar d’equipaments, comerç i serveis**; el 14%, **millorar l’accessibilitat i promoure els habitatges** i un altre 14%, **millorar l’accessibilitat i dotar d’equipaments, comerç i serveis**.

T.25. Quines actuacions de millora caldria fer al Poble Vell per fomentar l'ocupació dels seus habitatges? (nombre)	
Millorar l'accessibilitat a peu i l'aparcament al seu entorn	4
Millorar l'accessibilitat a peu i l'aparcament al seu entorn, promoure i rehabilitar els habitatges	11
Millorar l'accessibilitat a peu i l'aparcament al seu entorn, dotar-lo d'equipaments, comerç i serveis	11
Millorar l'accessibilitat a peu i l'aparcament al seu entorn, millorar la qualitat de l'espai públic	1
Millorar l'accessibilitat a peu i l'aparcament al seu entorn, promoure el turisme i les activitats culturals	4
Millorar l'accessibilitat a peu i l'aparcament al seu entorn, altres actuacions	1
Rehabilitar el patrimoni arquitectònic, promoure i rehabilitar els habitatges	3
Rehabilitar el patrimoni arquitectònic, millorar la qualitat de l'espai públic	1
Rehabilitar el patrimoni arquitectònic, promoure el turisme i les activitats culturals	1
Promoure i rehabilitar els habitatges, dotar-lo d'equipaments, comerç i serveis	12
Promoure i rehabilitar els habitatges, millorar la qualitat de l'espai públic	3
Promoure i rehabilitar els habitatges, promoure el turisme i les activitats culturals	3
Dotar-lo d'equipaments, comerç i serveis	1
Dotar-lo d'equipaments, comerç i serveis, millorar la qualitat de l'espai públic	2
Dotar-lo d'equipaments, comerç i serveis, promoure el turisme i les activitats culturals	4
Dotar-lo d'equipaments, comerç i serveis, altres actuacions	1
Millorar la qualitat de l'espai públic, promoure el turisme i les activitats culturals	2
Promoure el turisme i les activitats culturals	3
Altres actuacions	2
No opina	6
TOTAL	76

G.25. Quines actuacions de millora caldria fer al Poble Vell per fomentar l'ocupació dels seus habitatges? (nombre)



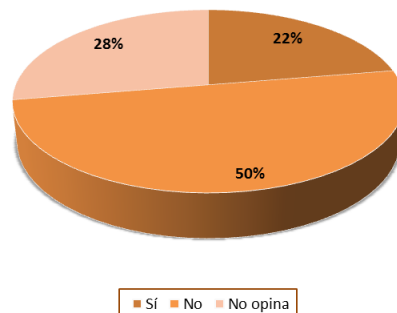
Finalment, la meitat de les persones enquestades opinen que una passera per a vianants i bicicletes des de la carretera de Castelladral per tal de millorar l'accessibilitat al Poble Vell, **no hi afavoriria el foment d'activitats econòmiques i la implantació d'habitatges**, enfront del 22% que sí ho consideren i el 28% que no opinen.

Entre els motius per als quals no es considera una proposta rellevant, s'apunta la importància de millorar l'accessibilitat a peu i en vehicle privat no tan sols des de la carretera de Castelladral sinó en especial des del centre del poble i donar una resposta al dèficit d'aparcament. D'entre les alternatives proposades, destaca la instal·lació d'un ascensor o escala mecànica que connecti el centre amb el Poble Vell.

T.26. Per tal de millorar l'accessibilitat al Poble Vell, l'actual planejament preveu una passera per a vianants i bicicletes des de la carretera de Castelladral. Creu que aquesta proposta hi podria afavorir el foment d'activitats econòmiques i la implantació d'habitatges? (nombre)	
Sí	17
No	38
No opina	21
TOTAL	76

G.26. Per tal de millorar l'accessibilitat al Poble Vell, l'actual planejament preveu una passera per a vianants i bicicletes des de la carretera de Castelladral. Creu que aquesta proposta hi podria afavorir el foment d'activitats econòmiques i la implantació d'habitatges?

(%)



6. PÀGINA WEB MUNICIPAL I BUTLLETÍ MUNICIPAL LA TORRE

6.1. PÀGINA WEB MUNICIPAL

A la pàgina web municipal de l'Ajuntament de Súria s'ha incorporat un apartat específic del POUM, on s'anirà publicant tota la documentació que s'elabori en cada fase de treball, així com les informacions relatives als actes d'informació pública i de participació ciutadana.

En aquesta fase prèvia a l'aprovació de l'Avanç de POUM, l'apartat específic de la pàgina web municipal s'ha organitzat amb els següents continguts:

- Què és un POUM. Secció explicativa dels objectius i del contingut d'un POUM.
- Fases de treball i calendari. Secció explicativa del procés i les fases de treball.
- Accions preliminars de participació ciutadana. Secció que ha incorporat l'enllaç per a la resposta digital a l'enquesta preliminar de participació ciutadana, i l'adreça de correu electrònic municipal on poder adreçar consultes, comentaris i suggeriments.
- Documentació. Secció que ha incorporat els enllaços a la documentació elaborada fins la data, en format PDF: enquesta preliminar de participació ciutadana, presentació de l'inici del procés de redacció de l'Avanç de POUM i presentació del procés d'informació i participació.
- Notícies. Secció on publicar les informacions i novetats que es vagin produint al llarg del procés.

6.2. BUTLLETÍ MUNICIPAL LA TORRE

El butlletí municipal La Torre va incorporar una secció en la qual es va informar de l'inici dels treballs de redacció de l'Avanç de POUM de Súria, recollint la notícia de l'acte públic de presentació realitzat el 15 de setembre de 2015, i l'obertura de les accions preliminars de participació ciutadana. Mitjançant aquest mateix butlletí municipal es va fer arribar l'enquesta preliminar de participació ciutadana a totes les llars del municipi.



A continuació es presenta una mostra del desplegament de la pàgina web de l'Ajuntament de Súria fins la data, en la fase de redacció prèvia a l'aprovació de l'Avanç de POUM. També s'incorpora la notícia publicada al butlletí municipal La Torre, d'inici dels treballs i de les accions preliminars de participació ciutadana de l'Avanç de POUM de Súria.

Contactar Adreces i telèfons Plànol Mapa web -a aA A+

AJUNTAMENT DE SÚRIA

10:32
Dimarts, 15 de Setembre 2015
El temps a Súria 26°C 16°C

CERCAR

Inici DESTAQUEM EL MÉS NOU EL MÉS VISITAT

Ajuntament
Serveis municipals
Seu Electrònica
Municipi
Súria al teu abast
Actualitat

NOTÍCIES

El curs escolar comença a Súria amb 970 alumnes, un augment de l'1,89% sobre l'any passat
14/09/2015

El curs escolar 2015-16 ha començat a Súria amb 970 alumnes als centres d'educació preescolar, primària i secundària de la vila, xifra que representa un increment de l'1,89% sobre l'inici del curs passat. Aquesta és la xifra més elevada d'alumnes a Súria en els darrers anys, segons es desprèn de les dades facilitades pels mateixos centres d'ensenyament suriencs.

GALERIA FOTOGRÀFICA

Festa Major 2015

AGENDA

Teatre: 'Ime' de Roc Esquius, al Teatro Alfíl (Madrid)
17/09/2015

Primera representació. Obra de l'autor i actor surienc sobre l'impacte de les xarxes socials en les comunicacions interpersonals. A càrrec de la companyia Dara.

ÒRGANS DE GOVERN (HISTÒRIC)

Plens Municipals 2015
Acta Ple extraordinari juny 2015/06:
[Enllaç](#)

Súria recorda la Nova Cançó en una exposició a la sala Cal Balaguer del Porxo i el Casinet
14/09/2015

L'exposició 'La Nova Cançó. La veu d'un noble' va ser inaugurada a la sala Cal

AVIS IMPORTANT
SEU ELECTRÒNICA
NAVEGA SENSE PROBLEMES

e-FACT
factura electrònica

Comparteix el teu vehicle per fer un món més sostenible

compartin

GeoParc
de la Catalunya Central

POUMSÚRIA
Pla d'Ordenació Urbanística Municipal

Vols participar-hi?
I tu, què en penses?

Acte de presentació de l'inici dels treballs d'elaboració i del procés participatiu que s'obre aquest mes de setembre per recollir aportacions i propostes de tothom

Hi intervindran:
► Tècnics de l'equip redactor, de l'Ajuntament i de la Diputació.
► Josep Maria Canudas, alcalde de Súria.

Dimarts 15 de setembre de 2015
Saló de sessions de la Casa de la Vila / 20.00 h

Acte obert de presentació dels treballs del POUM i del procés participatiu per a la seva elaboració - Dimarts 15 de setembre

Contactar Adreces i telèfons Plànol Mapa web -a aA A+

AJUNTAMENT DE SÚRIA

10:32
Dimarts, 15 de Setembre 2015
El temps a Súria 26°C 16°C

CERCAR

Inici Actualitat Agenda

Ajuntament
Serveis municipals
Seu Electrònica
Municipi
Súria al teu abast
Actualitat

Agenda

Exposició: 'La Nova Cançó. La veu d'un noble'
10/09/2015

Acte obert de presentació de l'inici dels treballs d'elaboració del Pla d'Ordenació Urbanística Municipal (POUM) de Súria i del procés participatiu que s'obre aquest mes de setembre per recollir aportacions i propostes de tothom
15/09/2015

Club de lectura de la Biblioteca: Tertúlia sobre el llibre 'L'illa de Bowen' de César Mallorquí
16/09/2015

Teatre: 'Ime' de Roc Esquius, al Teatro Alfíl (Madrid)
17/09/2015

Concert 'El destí' de la Jove Orquestra de la Catalunya Central (JOCC) i la Coral Escriny (Santpedor) al Teatre Kursaal (Manresa)
18/09/2015

Visita de la deixalleria mòbil
19/09/2015

Acte obert de presentació de l'inici dels treballs d'elaboració del Pla d'Ordenació Urbanística Municipal (POUM) de Súria i del procés participatiu que s'obre aquest mes de setembre per recollir aportacions i propostes de tothom

Data inici acte: 15/09/2015
Data final acte: 15/09/2015
Hora: 20.00
Lloc on es realitza: Saló de sessions de la Casa de la Vila
Organitza: Ajuntament de Súria, amb el suport de la Diputació de Barcelona
Amb les intervencions de l'alcalde Josep Maria Canudas, del diputat delegat d'Urbanisme i Habitatge de la Diputació de Barcelona, Josep Ramon Mut, i de tècnics de l'equip redactor, de l'Ajuntament i de la Diputació.
[Accés a la enquesta del POUM](#)

8/2015	Set. 2015							10/2015
	Di	Dm	Dc	Dj	Dv	Ds	Dg	
	1	2	3	4	5	6		
	7	8	9	10	11	12	13	
	14	15	16	17	18	19	20	
	21	22	23	24	25	26	27	
	28	29	30					



AJUNTAMENT DE SÚRIA

09:48
Dilluns, 14 de Setembre 2015

El temps a Súria 27°C 16°C

Inici Actualitat Notícies

Ajuntament

Serveis municipals

Seu Electrònica

Municipi

Súria al teu abast

Actualitat

Notícies

Agenda

Mitjans de comunicació

Butlletí municipal La Torre

Facebook

Twitter

YouTube

Google+

Notícies

Centenars de surienques celebren l'Onze de Setembre a la vila i participen en la Via Lliure a l'avinguda Meridiana

11/09/2015

La temporada d'estiu de les piscines de Súria acabarà aquest diumenge 13 de setembre

10/09/2015

L'Ajuntament convoca un acte obert sobre el POUM i un procés participatiu per a la seva elaboració

Endesa anuncia un tall de subministrament elèctric per al dilluns 14 de setembre

09/09/2015

El termini de matriculacions de l'Escola Municipal de Formació d'Adults s'obrirà dilluns 14 de setembre

08/09/2015

Centenars de persones participen en la 3a Festa Solidària de Súria

08/09/2015

La cultura, la reivindicació i la festa tornaran a ser els eixos de l'Onze de Setembre a Súria

07/09/2015

La quarta edició del taller de costura començarà dilluns 14 de setembre

07/09/2015

L'Ajuntament obre el termini d'inscripcions per als programes de manteniment i salut per a la gent gran

04/09/2015

El Geoparc de la Catalunya Central visita Sardènia per estrènyer la col·laboració amb el seu parc geològic

03/09/2015

La Setmana Jove de Súria va acabar divendres 31 de juliol

31/07/2015

Temes tractats en el ple municipal extraordinari del 30 de juliol

31/07/2015

L'Oficina Mòbil d'Informació al Consumidor tornarà a Súria el dijous 27 d'agost

31/07/2015

Uns 150 infants han participat en la 27a edició del programa de lleure infantil El Juliol tot ho vol

28/07/2015

L'Arxiu Municipal completa la classificació dels fons documentals del poeta Salvador Perarnau i de la fàbrica de Cal Jover

L'Ajuntament convoca un acte obert sobre el POUM i un procés participatiu per a la seva elaboració

10 de Setembre de 2015

L'Ajuntament de Súria ha convocat un acte informatiu obert per al dimarts 15 de setembre sobre l'inici dels treballs d'elaboració del Pla d'Ordenació Urbanística Municipal (POUM) i el procés participatiu que s'iniciarà aquest mateix mes per recollir l'opinió del major nombre possible de persones sobre el model de creixement urbanístic de la vila per als propers anys.

L'acte informatiu tindrà lloc al saló de sessions de la Casa de la Vila, a les 20.00 h. A més de presentar els treballs d'elaboració realitzats fins ara, l'acte inclourà intervencions de l'alcalde de Súria, Josep Maria Canudas, del diputat delegat d'Urbanisme i Habitatge de la Diputació de Barcelona, Josep Ramon Mut, i de tècnics de l'equip redactor, de l'Ajuntament i de la Diputació.

El POUM és una eina normativa que estableix les línies bàsiques de creixement i desenvolupament urbanístic d'un municipi. Súria disposa actualment d'unes Normes Subsidiàries de Planejament com a eina d'ordenació urbanística, però els darrers canvis legislatius i l'evolució de la vila fan que sigui necessari un instrument normatiu més actualitzat.

El procés participatiu es basarà en una enquesta sobre temes com el model de municipi, les activitats econòmiques, l'habitatge, els equipaments, el paisatge i l'entorn natural, i la mobilitat i la via pública, entre d'altres temes.

L'enquesta serà distribuïda a totes les llars surienques en el proper número del butlletí municipal La Torre, que es publicarà aquest mes de setembre. La data límit per respondre-la serà el proper 18 d'octubre.

Un cop emplenada, l'enquesta es podrà portar a l'Oficina d'Atenció al Ciutadà (OAC) en hores d'atenció al públic. L'enquesta és anònima i les dades obtingudes només seran tractades amb finalitat estadística.

El formulari de l'enquesta també es podrà demanar en format paper a l'OAC i serà accessible en format digital a través del web municipal (www.suria.cat).

A més de l'enquesta, també es podran enviar comentaris i suggeriments sobre el POUM a través del correu electrònic poum2015@suria.cat. Mentre es perllongui el procés d'elaboració, el web municipal disposarà d'un apartat especial sobre el POUM.

L'objectiu de l'Ajuntament és que a començaments de 2016 es posi a exposició pública el document d'avanç del POUM per tal de recollir noves aportacions i consideracions de tothom. Posteriorment, el ple municipal en farà l'aprovació inicial i s'obrirà un segon període d'exposició pública per a la presentació de possibles al·legacions i la incorporació d'informes sectorials.

Un cop hagin estat resoltes les al·legacions presentades, el ple municipal farà l'aprovació provisional del POUM, que després serà enviat a la Comissió d'Urbanisme de la Generalitat a la Catalunya Central per a l'aprovació definitiva.

Els treballs d'elaboració del POUM compten amb el suport de la Diputació de Barcelona.

Iniciem un pla per definir el model de creixement urbanístic de Súria per als propers anys
Vols participar-hi?

Acte de presentació de l'inici dels treballs d'elaboració i del procés participatiu que s'iniciarà aquest mes de setembre per recollir aportacions i propostes de tothom

Hi interessen?
• Tècnics de l'equip redactor de l'Ajuntament i de la Diputació
• Josep Maria Canudas, alcalde de Súria.

Dimarts 15 de setembre de 2015
Saló de sessions de la Casa de la Vila / 20:00 h

Acte de presentació de l'inici dels treballs d'elaboració del POUM - Dimarts 15 de setembre

AVÍS IMPORTANT

SEU ELECTRÒNICA

AVEGA SENSE PROBLEMES

-FACT

Costura electrònica

Comparteix el teu vehicle per fer un món més sostenible

compartir

eoParc

de la Catalunya Central

00 900 120

Contra la violència masclista Atenció 24 h

Certificats digitals per a tothom

Ajuntament de Súria
Carrer d'Ernest Solvay, 13



Ajuntament

Serveis municipals

Seu Electrònica

Municipi

Súria al teu abast

Actualitat

Notícies

Agenda

Agenda electoral

Miutans de comunicació

Butlletí municipal La Torre

Facebook

Twitter

YouTube

Google+

Notícies

L'Ajuntament de Súria obre un procés participatiu per a l'elaboració del POUM

17/09/2015
El Geoparc organitza la primera Fira Gastronòmica per posar en valor els productes agroalimentaris del territori 17/09/2015

El Geoparc de Catalunya Central participa a la conferència europea de Geoparcs que s'ha celebrat a Finlàndia 17/09/2015

El curs escolar comença a Súria amb 970 alumnes, un augment de l'1,89% sobre l'any passat 14/09/2015

Súria recorda la Nova Cançó en una exposició a la sala Cal Balaguer del Porxo i el Casinet 14/09/2015

Centenars de suriencs celebren l'Onze de Setembre a la vila i participen en la Via Lliure a l'avinguda Meridiana 11/09/2015

L'Ajuntament convoca un acte obert sobre el POUM i un procés participatiu per a la seva elaboració 10/09/2015

La temporada d'estiu de les piscines de Súria acabarà aquest diumenge 13 de setembre 10/09/2015

Endesa anuncia un tall de subministrament elèctric per al dilluns 14 de setembre 09/09/2015

Centenars de persones participen en la 3a Festa Solidària de Súria 08/09/2015

El termini de matriculacions de l'Escola Municipal de Formació d'Adults s'obrirà dilluns 14 de setembre 08/09/2015

La cultura, la reivindicació i la festa tomanar a ser els eixos de l'Onze de Setembre a Súria 07/09/2015

La quarta edició del taller de costura començarà dilluns 14 de setembre 07/09/2015

L'Ajuntament obre el termini d'inscripcions per als programes de manteniment i salut per a la gent gran 04/09/2015

El Geoparc de Catalunya Central visita Sardenya per estrènyer la col·laboració amb el seu parc geològic 03/09/2015

L'Oficina Mòbil d'Informació al Consumidor tornarà a Súria el dijous 27 d'agost 31/07/2015

Temes tractats en el ple municipal extraordinari del 30 de juliol 31/07/2015

La Setmana Jove de Súria va acabar divendres 31 de juliol 31/07/2015

Uns 150 infants han participat en la 27a edició del programa de lleure infantil El Juliol tot ho vol 28/07/2015

L'Ajuntament de Súria obre un procés participatiu per a l'elaboració del POUM

17 de Setembre de 2015

L'Ajuntament de Súria ha posat en marxa un procés participatiu obert a tothom per a l'elaboració del Pla d'Ordenació Urbanística Municipal (POUM). La primera acció d'aquest procés participatiu és una enquesta sobre el model de municipi i el desenvolupament urbanístic de la vila en els propers anys, que es podrà respondre fins al proper 18 d'octubre.

El POUM és un dels documents normatius més importants en l'àmbit local, ja que determina les línies bàsiques de creixement i desenvolupament urbanístic d'un municipi. Actualment, Súria disposa d'unes Normes Subsidiàries de Planejament que van ser aprovades l'any 2003 com a eina bàsica d'ordenació urbanística, però les darreres modificacions legislatives i l'evolució de la vila fan que sigui necessari un instrument normatiu més actualitzat.

L'enquesta planteja unes 25 preguntes sobre els següents temes: model de municipi, activitat econòmica, habitatge, equipaments, paisatge i entorn natural, mobilitat i via pública i Poble Vell. Les dades de l'enquesta seran tractades únicament amb una finalitat estadística, d'acord amb l'actual legislació sobre protecció de dades.

En format paper, l'enquesta serà distribuïda amb el proper número del butlletí La Torre, que aquest mes de setembre arribarà a totes les llars de la vila. També es pot sol·licitar a l'Oficina d'Atenció al Ciutadà (OAC), a la planta baixa de la Casa de la Vila, en horari d'atenció al públic.

En format digital, l'enquesta es pot respondre a través del web municipal (www.suria.cat), que des d'aquesta setmana també disposa d'un apartat especial sobre el POUM. Mentre es perllongui el procés d'elaboració, també es poden enviar comentaris i suggeriments per correu electrònic, mitjançant l'adreça poum2015@suria.cat.

Els treballs tècnics d'elaboració del POUM de Súria s'han iniciat enguany, amb l'objectiu que el document d'avanç sigui posat a exposició pública a començaments de l'any 2016 per a la presentació d'aportacions i consideracions per part dels ciutadans.

Posteriorment, el ple municipal en farà l'aprovació inicial i s'obrirà un segon període d'exposició pública per a la presentació de possibles al·legacions i la incorporació d'informes sectorials. A continuació es produirà l'aprovació provisional del POUM per part del ple municipal i la seva tramesa posterior a la Comissió Territorial d'Urbanisme de la Generalitat a la Catalunya Central per a la seva aprovació definitiva.

Acte de presentació dels treballs del POUM i del procés participatiu

El saló de sessió de la Casa de la Vila va acollir dimarts 15 de setembre la presentació pública dels treballs inicials d'elaboració del POUM i del seu procés participatiu, que compten amb el suport de la Diputació de Barcelona. L'acte es va celebrar amb la presència de prop d'una cinquantena de persones.

L'alcalde Josep Maria Canudas hi va remarcar que l'elaboració del POUM i el seu procés participatiu s'han de veure com a iniciatives "engrescadores" perquè permetran fer una reflexió sobre el model urbanístic del municipi i les necessitats de la vila en aquest àmbit. Per aquest motiu és "important" escoltar la veu de la ciutadania, segons Canudas.

En representació de la Diputació de Barcelona, el nou diputat delegat d'Urbanisme i Habitatge, Josep Ramon Mut, va assenyalar que l'elaboració del POUM és una decisió "transcendental i valenta" perquè aquest document "marcarà el futur de Súria" a curt i mitjà termini. Abans de l'acte, Josep Ramon Mut va visitar diferents punts de Súria amb l'alcalde i amb el regidor d'Ensenyament i Cultura, Ricard Reguant i Gallego.

El cap de l'equip redactor del POUM de Súria, Albert de Pablo, va manifestar que aquest document serà "l'instrument d'ordenació urbanística integral" del municipi. Per la seva banda, la coordinadora del procés de participació, Marta Planas, va explicar que en l'enquesta també hi podran participar els suriencs de fora vila i, en general, totes aquelles persones que coneguin la vila, al marge del seu lloc de residència.

- [Enllaç a l'apartat del web municipal sobre el POUM](#)
- [Enllaç a l'enquesta per a l'elaboració del POUM](#)

documents relacionats
▶ [Enquesta de participació ciutadana per a l'elaboració del POUM de Súria, en format PDF \[315 KB\]](#)



L'alcalde Josep Maria Canudas parla durant l'acte de presentació dels treballs inicials i del procés participatiu del POUM de Súria. Al seu costat, d'esquerra a dreta, Josep Ramon Mut, Albert de Pablo i Marta Planas



Imatge de l'acte de presentació dels treballs inicials i del procés participatiu del POUM de Súria. D'esquerra a dreta, Josep Maria Canudas, Josep Ramon Mut, Albert de Pablo i Marta Planas



Imatge de l'acte de presentació dels treballs inicials i del procés participatiu del POUM de Súria, celebrat al saló de sessions de la Casa de la Vila

POUMSÚRIA
Pla d'Ordenació Urbanística Municipal

e-FACT
factura electrònica

Comparteix el teu vehicle per fer un món més sostenible
compartir

GeoParc
de la Catalunya Central

900 900 120
Contra la violència masculista Atenció 24 h

idCAT
Certificats digitals per a tothom

Ajuntament de Súria
Carrer d'Ernest Solvay, 13
08260 - Súria
T. 93 8682800
F. 93 8682931
E. suria@suria.cat

Amb la col·laboració de:
Diputació Barcelona
xarxa de municipis

Avis legal Crèdits.
RSS Accesibilitat.
Versió mòbil / Sense estils

[Contactar](#)
[Adreces i telèfons](#)
[Plànol](#)
[Mapa web](#)
-a aA A+

09:57
Dimarts, 29 de Setembre 2015

El temps a Súrria 21°C 14°C

 CERCAR

AJUNTAMENT DE SÚRRIA

[Inici](#)
[Ajuntament](#)
[POUM](#)

Ajuntament

- Salutació de l'alcald
- Consistori
- Regidories
- Junta de Govern Local
- Grups municipals
- Consell de la Gent Gran
- Consell dels Infants
- Consell de Medi Ambient
- POUM
- Anuncis
- Convocatòries de treball
- Transparència
- Ordenances generals
- Reglaments
- Documentació oficial
- Perfil de contractant (històric)
- Altres administracions
- Suriació

Serveis municipals

Seu Electrònica

Municipi

Súrria al teu abast

Actualitat

POUM

Què és un POUM?

Fases de treball i calendari

Participació ciutadana

Documentació

Notícies

Què és un POUM?

El Pla d'Ordenació Urbanística Municipal (POUM) és l'eina d'ordenació urbanística que ha de permetre determinar les línies bàsiques de creixement i desenvolupament del municipi per als propers anys.

Implica una reflexió sobre el model de territori actual i futur, i en especial sobre algunes qüestions clau com el model de municipi, les activitats econòmiques, l'habitatge, els equipaments, el paisatge i l'entorn natural i la mobilitat i la vialitat, entre d'altres.

Súrria disposa, actualment, d'unes Normes Subsidiàries de Planejament com a eina d'ordenació. No obstant, les darreres modificacions legislatives i l'evolució del municipi fan que aquestes normes esdevinguin insuficients, i sigui necessari disposar d'una eina més actualitzada. Per aquest motiu, l'Ajuntament ha iniciat el procés d'elaboració del Pla d'Ordenació Urbanística Municipal de Súrria.

Correspon a un POUM:

- Classificar el sòl, amb la finalitat d'establir-ne el règim jurídic corresponent.
- Definir el model d'implantació urbana i les determinacions per al desenvolupament urbanístic.
- Definir l'estructura general de l'ordenació urbanística del territori i les pautes per fer-ne el desenvolupament.
- Determinar les circumstàncies que poden produir la seva modificació o revisió.
- Programar en temps i costos les actuacions més importants.

El POUM està regulat pel Decret Legislatiu 1/2010, de 3 d'agost, pel qual s'aprova el Text refós de la Llei d'urbanisme (article 57) (DOGC núm. 56867 de 5 d'agost), modificat per la Llei 3/2012, de 22 de febrer, de modificació d'aquest Decret legislatiu (DOGC núm. 6077 de 29 de febrer).

POUMSÚRRIA
Pla d'Ordenació Urbanística Municipal

Logotip del Pla d'Ordenació Urbanística Municipal (POUM) de Súrria

Notícies relacionades

17/09/2015

L'Ajuntament de Súrria obre un procés participatiu per a l'elaboració del POUM

L'Ajuntament de Súrria ha posat en marxa un procés participatiu obert a tothom p...

[Contactar](#)
[Adreces i telèfons](#)
[Plànol](#)
[Mapa web](#)
-a aA A+

09:55
Dimarts, 29 de Setembre 2015

El temps a Súrria 21°C 14°C

 CERCAR

AJUNTAMENT DE SÚRRIA

[Inici](#)
[Ajuntament](#)
[POUM](#)

Ajuntament

- Salutació de l'alcald
- Consistori
- Regidories
- Junta de Govern Local
- Grups municipals
- Consell de la Gent Gran
- Consell dels Infants
- Consell de Medi Ambient
- POUM
- Anuncis
- Convocatòries de treball
- Transparència
- Ordenances generals
- Reglaments
- Documentació oficial
- Perfil de contractant (històric)
- Altres administracions
- Suriació

Serveis municipals

Seu Electrònica

Municipi

Súrria al teu abast

Actualitat

POUM

Què és un POUM?

Fases de treball i calendari

Participació ciutadana

Documentació

Notícies

Fases de treball i calendari

El procés d'elaboració del POUM consta de les següents fases de treball:

- Inici i definició dels criteris i objectius.** Acord d'inici de revisió del planejament, i definició dels criteris i els objectius que l'han de regir i treballs previs.
- Avanç del Pla i exposició al públic.** L'Ajuntament aprova l'avanç del POUM. Aquest ha de contenir: els objectius generals del Pla; una síntesi de les alternatives d'ordenació considerades; una síntesi dels criteris urbanístics, ambientals i socials; la descripció de les característiques bàsiques de la proposta; i el document inicial estratègic. Durant aquesta fase, s'obre un primer període d'informació pública, durant el qual la ciutadania pot realitzar aportacions i consideracions.
- Aprovació inicial i exposició pública.** Posteriorment a la incorporació de les aportacions i consideracions, l'Ajuntament fa l'aprovació inicial del nou planejament. Durant aquesta fase, s'obre un segon període d'informació pública, durant el qual la ciutadania pot presentar al·legacions. Paral·lelament, se sol·liciten informes sectorials als ens competents i als ajuntaments limítrofs i s'incorporen al document.
- Aprovació provisional.** L'Ajuntament resol les al·legacions i fa l'aprovació provisional del POUM. El document es trameta a la Comissió Territorial d'Urbanisme de la Catalunya Central de la Generalitat per tal que en faci l'aprovació definitiva.
- Aprovació definitiva.** La Comissió Territorial d'Urbanisme de la Catalunya Central aprova el text definitiu del nou planejament, que esdevé executiu quan es publica al Diari Oficial de la Generalitat de Catalunya (DOGC).

Paral·lelament, es porta a terme un procés de participació ciutadana per tal d'afavorir la informació pública sobre els treballs realitzats així com la participació de tots els veïns i veïnes de Súrria en les diferents fases del procés.

És previst que l'exposició pública de l'avanç del POUM de Súrria es dugui a terme a principi de 2016.

POUMSÚRRIA
Pla d'Ordenació Urbanística Municipal

Logotip del Pla d'Ordenació Urbanística Municipal (POUM) de Súrria

[Contactar](#)
[Adreces i telèfons](#)
[Plànol](#)
[Mapa web](#)
-a aA A+

08:47
Dijous, 17 de Setembre 2015

El temps a Súria 26°C 12°C

AJUNTAMENT DE SÚRIA

Inici [Ajuntament](#) [POUM](#)

<p>Ajuntament</p> <ul style="list-style-type: none"> Salutació de l'alcalde Consistori Regidories Junta de Govern Local Grups municipals Consell de la Gent Gran Consell dels Infants Consell de Medi Ambient POUM Anuncis Convocatòries de treball Transparència Ordenances generals Reglaments Documentació oficial Perfil de contractant (històric) Suriacció <p>Serveis municipals</p> <p>Seu Electrònica</p> <p>Municipi</p> <p>Súria al teu abast</p> <p>Actualitat</p>	<p>POUM</p> <ul style="list-style-type: none"> Què és un POUM? Fases de treball i calendari Participació ciutadana Documentació Notícies 	<p>Participació ciutadana</p> <p>La vostra opinió és important. Per això agraïrem que participeu en l'elaboració del POUM empenant l'enquesta que trobareu seguint el següent enllaç:</p> <ul style="list-style-type: none"> • Enllaç a l'enquesta del POUM <p>També trobareu l'enquesta en format paper a l'Oficina d'Atenció al Ciutadà, on podeu retomar-la empenada.</p> <p>El termini per a respondre-la finalitza el 18 d'octubre de 2015.</p> <p>Podeu fer-nos arribar els vostres comentaris, suggeriments o propostes empenant el formulari de contacte o escrivint un correu electrònic a la següent adreça: poum2015@suria.cat</p>
--	---	---

Logotip del Pla d'Ordenació Urbanística Municipal (POUM) de Súria

[Contactar](#)
[Adreces i telèfons](#)
[Plànol](#)
[Mapa web](#)
-a aA A+

08:49
Dijous, 17 de Setembre 2015

El temps a Súria 26°C 12°C


AJUNTAMENT DE SÚRIA

Inici [Ajuntament](#) [POUM](#)


<p>Ajuntament</p> <ul style="list-style-type: none"> Salutació de l'alcalde Consistori Regidories Junta de Govern Local Grups municipals Consell de la Gent Gran Consell dels Infants Consell de Medi Ambient POUM Anuncis Convocatòries de treball Transparència Ordenances generals Reglaments Documentació oficial Perfil de contractant (històric) Suriacció <p>Serveis municipals</p> <p>Seu Electrònica</p> <p>Municipi</p> <p>Súria al teu abast</p> <p>Actualitat</p>	<p>POUM</p> <ul style="list-style-type: none"> Què és un POUM? Fases de treball i calendari Participació ciutadana Documentació Notícies 	<p>Documentació</p> <ul style="list-style-type: none"> • Enquesta de participació ciutadana sobre el POUM de Súria, en format PDF (15/9/2015): Enllaç • Presentació dels treballs d'elaboració del document d'avanç del POUM de Súria (15/9/2015): Enllaç • Presentació del procés d'informació i participació del POUM de Súria (15/9/2015): Enllaç
--	---	--

Logotip del Pla d'Ordenació Urbanística Municipal (POUM) de Súria

[Contactar](#)
[Adreces i telèfons](#)
[Plànol](#)
[Mapa web](#)
-a aA A+



08:55
Dijous, 17 de Setembre 2015

El temps a Súria  26°C 12°C

 CERCAR

AJUNTAMENT DE SÚRIA

[Inici](#)
[Ajuntament](#)
[POUM](#)

Ajuntament

- Salutació de l'alcald
- Consistori
- Regidories
- Junta de Govern Local
- Grups municipals
- Consell de la Gent Gran
- Consell dels Infants
- Consell de Medi Ambient
- POUM
- Anuncis
- Convocatòries de treball
- Transparència
- Ordenances generals
- Reglaments
- Documentació oficial
- Perfil de contractant (històric)
- Suriació

Serveis municipals

Seu Electrònica

Municipi

Súria al teu abast


Actualitat

POUM

- Què és un POUM?
- Fases de treball i calendari
- Participació ciutadana
- Documentació
- Notícies**


Notícies

En aquest apartat podreu consultar les últimes notícies, anuncis i esdeveniments relacionats amb el POUM.




Logotip del Pla d'Ordenació Urbanística Municipal (POUM) de Súria

[Contactar](#)
[Adreces i telèfons](#)
[Plànol](#)
[Mapa web](#)
-a aA A+



11:35
Divendres, 18 de Setembre 2015

El temps a Súria  26°C 13°C

 CERCAR

AJUNTAMENT DE SÚRIA

[Inici](#)
[Ajuntament](#)
[POUM](#)

Ajuntament

- Salutació de l'alcald
- Consistori
- Regidories
- Junta de Govern Local
- Grups municipals
- Consell de la Gent Gran
- Consell dels Infants
- Consell de Medi Ambient
- POUM
- Anuncis
- Convocatòries de treball
- Transparència
- Ordenances generals
- Reglaments
- Documentació oficial
- Perfil de contractant (històric)
- Suriació

Serveis municipals

Seu Electrònica

Municipi


POUM

- Què és un POUM?
- Fases de treball i calendari
- Participació ciutadana
- Documentació
- Notícies**


Notícies

17 de setembre de 2015

L'Ajuntament de Súria obre un procés participatiu per a l'elaboració del POUM



L'Ajuntament de Súria ha posat en marxa un procés participatiu obert a tothom per a l'elaboració del Pla d'Ordenació Urbanística Municipal (POUM). La primera acció d'aquest procés participatiu és una enquesta sobre el model de municipi i el desenvolupament urbanístic de la vila en els propers anys, que es podrà respondre fins al proper 18 d'octubre.



Logotip del Pla d'Ordenació Urbanística Municipal (POUM) de Súria

Contactar
Adreces i telèfons
Plànol
Mapa web
-a aA A+



AJUNTAMENT DE SÚRIA

17:05
Divendres, 13 de Novembre 2015

El temps a Súria  19°C  8°C

CERCAR

Inici Ajuntament **POUM**

Ajuntament

- Salutació de l'Alcalde
- Consistori
- Regidories
- Junta de Govern Local
- Grups municipals
- Consell de la Gent Gran
- Consell dels Infants
- Consell de Medi Ambient
- POUM
- Seu electrònica
- Anuncis
- Convocatòries de treball
- Transparència
- Ordenances generals
- Reglaments
- Documentació oficial
- Perfil de contractant (històric)
- Altres administracions
- Surteació

Serveis municipals

Seu Electrònica

Municipi

Súria al teu abast

Actualitat

POUM

- Què és un POUM?
- Fases de treball i calendari
- Participació ciutadana
- Documentació
- Notícies**

Notícies

29 de setembre de 2015

El darrer número de La Torre destaca l'inici del nou mandat municipal i l'elaboració del POUM

L'inici del nou mandat municipal i el procés participatiu del Pla d'Ordenació Urbanística Municipal (POUM) protagonitzen el darrer número del butlletí municipal La Torre, que ja ha estat distribuït a les llars de la vila. Cada exemplar inclou una enquesta sobre el modal de municipi i el desenvolupament urbanístic de la vila en els propers anys, dins d'aquest procés participatiu.

En la informació sobre l'inici del nou mandat, La Torre recull els resultats per seccions de les darreres eleccions municipals, la constitució del nou consistori, la composició de la nova corporació i les primeres decisions de l'actual equip de govern, entre d'altres temes.

Pel que fa al POUM, La Torre remarca que es tracta d'una eina normativa bàsica per determinar les línies bàsiques de creixement i desenvolupament urbanístic. La data límit per respondre l'enquesta de participació ciutadana sobre el POUM serà el proper 18 d'octubre.

En l'editorial d'aquest número de La Torre, l'alcalde Josep Maria Canudas comenta que el nou mandat municipal ha començat 'amb temes molt importants damunt la taula', com el pla d'expansió de l'empresa minera local, el nou projecte d'equipament cultural de la biblioteca, el POUM i les accions que 'cal seguir desenvolupant' per ajudar les persones i famílies amb dificultats econòmiques.

L'alcalde de Súria també expressa el seu compromís per renovar 'el compromís de servei i d'obertura a la participació de tota la ciutadania, amb l'objectiu d'aconseguir els reptes que se'ns presenten i assolir un esdevenidor millor per a tothom'. Josep Maria Canudas també comenta que 'en l'àmbit de país, el repte que tenim davant és també d'alta transcendència'.

Com és habitual, La Torre també deixa constància de les principals actuacions municipals i de les celebracions festives dels darrers mesos, així com els articles dels grups polítics amb representació al consistori. En la seva contraportada, el darrer número del butlletí municipal presenta la imatge de la 14a Fira Medieval d'Oficis, que tindrà lloc el cap de setmana dels dies 14 i 15 de novembre.

- Enllaç per descarregar el darrer número del butlletí municipal La Torre:
<http://www.suria.cat/fitxers/laTorre/2015%2009%20La%20Torre.pdf>



Logotip del Pla d'Ordenació Urbanística Municipal (POUM) de Súria



SEU-e SEU electrònica



POUMSÚRIA Pla d'Ordenació Urbanística Municipal

POUMSÚRIA

Pla d'Ordenació Urbanística Municipal

I tu, què en penses?

L'Ajuntament promou una enquesta ciutadana per a l'elaboració del Pla d'Ordenació Urbanística Municipal

En aquest número de La Torre trobareu el qüestionari d'una enquesta que es tindrà en compte per a l'elaboració del futur Pla d'Ordenació Urbanística Municipal (POUM) de Súria. El POUM és una eina normativa que determina les línies bàsiques de creixement i desenvolupament urbanístic d'un municipi.

L'Ajuntament ha iniciat enguany els treballs tècnics d'elaboració del POUM de Súria amb l'objectiu que el document d'avanç sigui posat a exposició pública a començaments de l'any 2016 per tal que la ciutadania hi pugui presentar aportacions i consideracions. Posteriorment, el ple municipal en farà l'aprovació inicial i s'obrirà un segon període d'exposició pública per a la presentació de possibles al·legacions i la incorporació dels corresponents informes sectorials.

Després de resoldre les al·legacions presentades i de l'aprovació provisional del document en ple municipal, el POUM serà enviat a la Comissió Territorial d'Urbanisme de la Generalitat a la Catalunya Central per a l'aprovació definitiva.

En l'actual fase prèvia d'elaboració, l'objectiu de l'enquesta és recollir l'opinió del major nombre possible de persones de totes les edats sobre les principals necessitats de la vila en relació amb el model de municipi, les activitats econòmiques, l'habitatge, els equipaments, el paisatge i l'entorn natural, i la mobilitat i la via pública, entre d'altres temes.



Acte de presentació dels treballs inicials per a l'elaboració del POUM de Súria
Una enquesta recollirà les opinions de la ciutadania sobre el model de municipi

Les dades obtingudes en l'enquesta només seran tractades amb finalitat estadística.

El formulari de l'enquesta també es podrà demanar en format paper a l'Oficina d'Atenció al Ciutadà (OAC) de la Casa de la Vila en horari d'atenció al públic. També serà accessible en format digital a través del web municipal (www.suria.cat). La data límit per respondre-la serà el proper 18 d'octubre. Les persones que optin pel format paper podran portar l'enquesta a l'OAC, un cop emplenada, en horari d'atenció al públic.

A més de l'enquesta, també es podran enviar comentaris i suggeriments sobre el POUM a través del correu electrònic habilitat, amb l'adreça poum2015@suria.cat. El web municipal també disposarà d'un

apartat especial sobre el POUM mentre es perllongui el procés d'elaboració.

El POUM és un dels documents normatius més importants en l'àmbit de les administracions municipals. Súria disposa actualment d'unes Normes Subsidiàries de Planejament com a eina bàsica d'ordenació urbanística. Malgrat això, les darreres modificacions legislatives i l'evolució del municipi fan que sigui necessari un instrument normatiu més actualitzat.

En el marc de les accions informatives sobre el POUM, el passat 15 de setembre va tenir lloc a la Casa de la Vila un acte obert per presentar l'inici dels treballs d'elaboració i el procés participatiu, que tenen el suport de la Diputació de Barcelona.

7. REUNIONS DE LA JUNTA DE PORTAVEUS, DE SEGUIMENT DE L'AVANÇ DE POUM

En paral·lel a les accions preliminars de participació ciutadana dutes a terme en la fase de redacció prèvia a l'aprovació de l'Avanç de POUM, s'han celebrat diverses reunions de la Junta de Portaveus per al seguiment dels treballs de l'Avanç.

La Junta de Portaveus està formada per l'Alcalde o el regidor en qui delegui, el secretari general o el funcionari en qui delegui, l'arquitecte municipal i un representant de cada grup municipal amb representació al consistori.

Fins la data, la Junta de Portaveus ha mantingut dues reunions relatives al seguiment del procés d'elaboració de l'Avanç de POUM:

- Una primera reunió interna celebrada el 24 de setembre de 2015, de presentació de l'inici dels treballs, exposició de les informacions ja elaborades i explicació del procés participatiu previst.
- Una segona reunió amb assistència de l'equip redactor celebrada el 26 de novembre de 2015, en la qual es va informar de l'estat dels treballs i del calendari previst, i es van exposar els principals resultats de les accions preliminars de participació ciutadana dutes a terme i les propostes d'ordenació de l'Avanç de POUM.

8. ACCIONS PREVISTES AMB POSTERIORITAT A L'APROVACIÓ DE L'AVANÇ DE POUM

L'edicta de l'acord d'aprovació de l'Avanç de POUM i del Document inicial estratègic es publicarà al mitjans legalment previstos. S'iniciarà, llavors, el corresponent període d'informació pública, al llarg del qual la ciutadania podrà presentar suggeriments i propostes alternatives.

Posteriorment a l'aprovació de l'Avanç de POUM per part de l'Ajuntament de Súria, d'acord amb el programa de participació ciutadana que consta a l'apartat 1 d'aquest annex, es preveu dur a terme les següents accions:

- Es celebrarà un acte públic de presentació d'explicació dels objectius, els criteris generals d'ordenació i una síntesi de les estratègies i les propostes de l'Avanç de POUM.
- S'instal·larà una exposició informativa, amb plafons de resum de l'Avanç de POUM, explicatius de les línies d'actuació i les propostes d'ordenació, que s'ubicarà en un espai municipal cèntric durant tot el període d'informació pública de l'Avanç.
- L'Ajuntament de Súria valorarà l'edició d'un tríptic de resum de les propostes de l'Avanç de POUM, per a la seva difusió i invitació a l'exposició informativa; o bé la realització d'un número monogràfic del butlletí municipal La Torre.
- La documentació de l'Avanç de POUM aprovat es publicarà a la pàgina web municipal, i també es podrà consultar a les oficines municipals durant el període d'informació pública, amb cita prèvia.

Finalitzat el període d'informació pública de l'Avanç de POUM, l'equip redactor elaborarà un informe tècnic d'anàlisi i valoració del contingut dels suggeriments presentats, amb l'objectiu de confirmar o ajustar els criteris i solucions generals de l'Avanç de POUM.